

FHM5451 Bendixminde, delområde 3

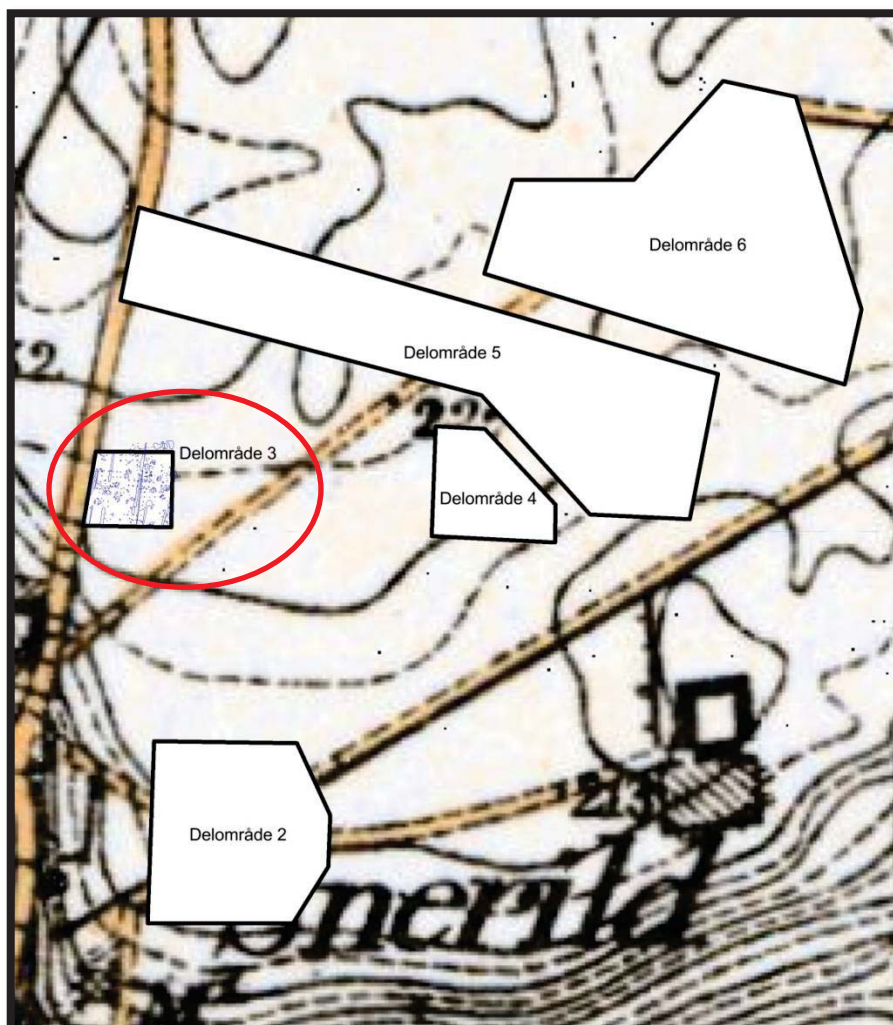
Odder sogn, Hads herred, tidl. Århus amt.

Sted nr. 15.02.10.

Kampagne: 19-09-2013 **KUAS nr. 211751**

Dette er beretningen om udgravningerne ved Bendixminde, FHM 5451, delområde 3.

Udgravningerne omfattede et areal på 2000 m² med relativt tæt bebyggelse fra sen førromersk jernalder (fase IIIa).



MOMU
MOESGAARD MUSEUM

Indhold

| | |
|---|----|
| Abstract | 2 |
| Undersøgelsens forhistorie | 3 |
| Administrative data | 4 |
| Målesystem | 4 |
| Øvrige data | 4 |
| Udgravningsmetode | 5 |
| Undersøgelsens resultater | 6 |
| Fund | 7 |
| Middelalder til nyere tid | 8 |
| Konklusion: Delområde 3 og de øvrige udgravninger ved Bendixminde | 9 |
| Fremtidigt arbejde på stedet | 10 |
| Anlægsliste | 12 |
| Anlægsbeskrivelse | 19 |
| Komplekse anlæg | 19 |
| Simple anlæg | 28 |
| FundListe | 84 |
| Fundbeskrivelse | 87 |
| Tegningsliste | 93 |
| Fotoliste | 95 |

Abstract

Kampagne: 19-09-2013

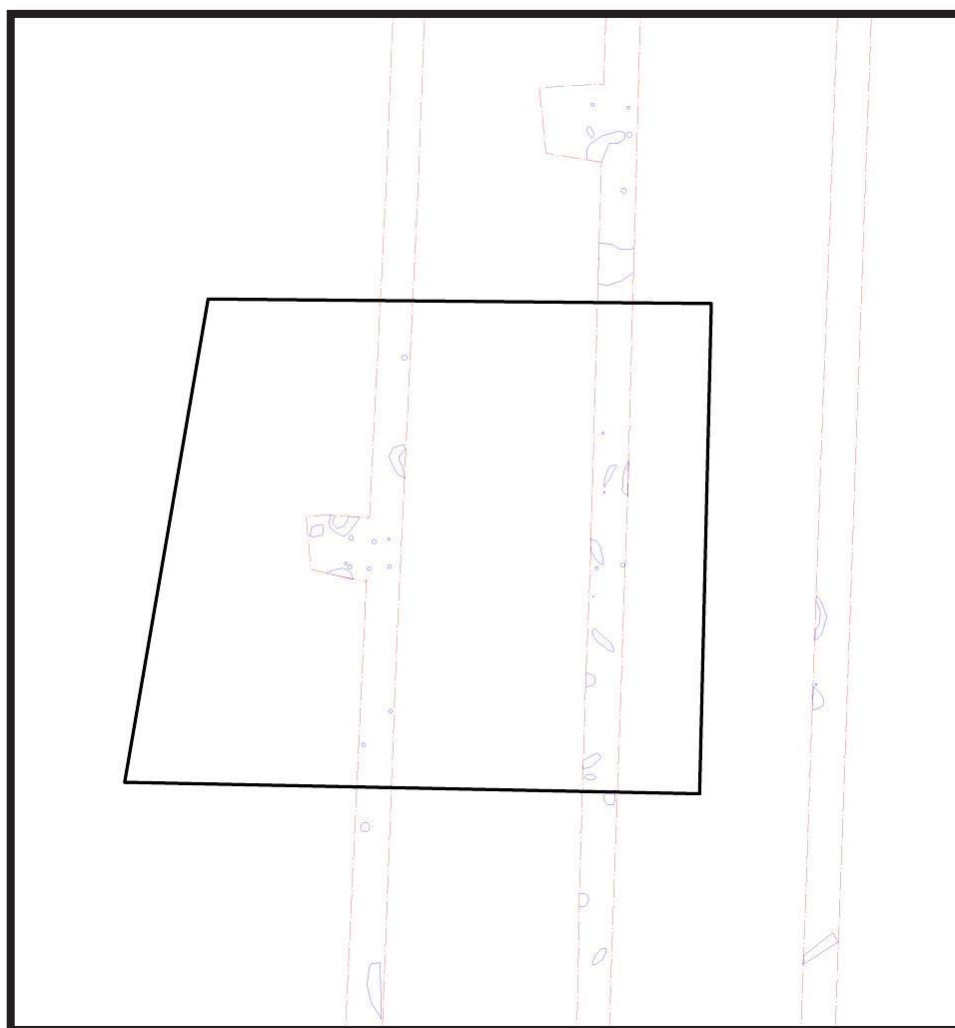
Forud for byggemodning af matrikel 1h, Snærild By, Odder gennemførtes en rutinemæssig forundersøgelse, der bl.a. medførte udpegning af delområde 3 på 2000 m². Ved udgravningen blev der fundet mindst 12 konstruktioner, fem treskibede huse og syv 4-stolpeanlæg, der med forbehold tolkes som to gårde i to faser og på baggrund af fund af keramik og hustypologiske træk dateres til førromersk jernalder, periode IIIa og eventuelt IIIb.

Undersøgelsens forhistorie

Kampagne: 19-09-2013

I forbindelse med de arkæologiske forundersøgelser på matrikel 1h, Snærild By, Odder (FHM 5290 Bendixminde) foretaget af Forhistorisk Museum Moesgård i september 2011-januar 2012 og foranlediget af Odder Kommunes ønske om udstyknings af boliggrunde på matriklens 54 ha, blev der efterfølgende udpeget seks arealer, hvor den formodede forhistoriske anlægsaktivitet nødvendiggjorde egentlige arkæologiske undersøgelser. Et af disse delområder, et areal på 2.000 m², fik betegnelsen FHM 5451 Bendixminde, delområde 3.

På baggrund af en enkelt søgegrøft med en mindre feltudvidelse udpegedes et areal på 2000 m². I feltudvidelsen sås stolpehuller, der antydede forekomsten af et langhus (senere udskilt som staklade K4), samt yderligere et mindre antal stolpehuller og fyldskifter. I forundersøgelserberetningen dateres bebyggelsen til yngre bronzealder eller ældre førromersk jernalder.



Figur 1: Forundersøgelsen og det udpegede areal under FHM 5451.

Administrative data

Kampagne: 19-09-2013

Udgravningen af lokalitet FHM 5451 blev finansieret af Odder Kommune, der også er lodsejer. Moesgård Museum var ansvarlig for undersøgelserne på vegne af Kulturministeren herunder Kulturstyrelsen. Dokumentation og oldsager opbevares efter undersøgelsens afslutning på Moesgård Museum og i registreringsdatabasen MUD.

Topografi, terræn og undergrund

Kampagne: 19-09-2013

Undersøgelsesområdet, dvs. området omfattet af forundersøgelserne under FHM 5290 Bendixminde, ligger nordvest for Odder By, tæt ved den lille landsby Snærild, i det typiske østjyske landskab præget af morænebakker med markante kløfter og dale. Den sydligste del, dvs. ca. en tredjedel af området, er en ret stejl sydvendt skråning ned mod Stampmølle Bæk, mens den nordlige del er et relativt højtliggende fladt plateau med små fugtige lavninger. Mod nord afgrænses området af et lille vandløb og mod øst danner Balle Skov grænsen. Den vestlige grænse for undersøgelsesområdet er Snærildvej/Bakkegaardsvej. Mod sydvest er dette også sammenfaldende med den naturlige grænse for plateauet idet terrænet her falder relativt stejlt ned mod Snærild. Vest for den nordlige del af undersøgelsesområdet fortsætter plateauet længere mod vest. Terrænkoten nede ved Stampmølle Bæk er ca. 41 m.o.h. (DNN) hvorefter den stiger kraftigt mod nord. Plateauet starter omkring kote 65 m.o.h. og stiger herefter jævnt mod nord indtil koten er ca. 75 m.o.h.

Det udpegede areal for FHM 5451, Bendixminde, delområde 3, er et relativt fladt område midt mellem delområderne 2 og 5 (hhv. FHM 5450 og FHM 5453). Afstanden til delområde 5 er 80 meter, mens delområde 2 befinder sig 125 meter mod syd. Bakken skræner let mod syd (mod delområde 2, og stiger let mod nord mod delområde 5, hvor terrænet når sit omtrent højeste niveau. Indenfor udgravningsarealet er der et terrænfald fra nord mod syd på 0,6 meter (hhv. 71,4 og 69,8 m.o.h.). Fra vest mod øst falder terrænet stort set ikke indenfor udgravningsområdet, eller der ses endog en let stigning.

Der er ingen naturlige afgrænsninger mod øst, syd eller nord, mens Bakkegaardsvej og en efterfølgende stejl skråning mod vest og sydvest udgør en fysisk afgrænsning af bebyggelsen.

Undergrunden var generelt karakteriseret sandet moræneler, nogle steder kun let sandet..

Målesystem

Kampagne: 19-09-2013

Indmåling er hovedsageligt udført af arkæolog Laurits Borberg v.hj.a. totalstation i UTM system 32 (euref 89). Måledata er bearbejdet med ArkGis og omdannet til MapInfo-tabeller således at plantegningsmaterialet er dokumenteret som vektoriseret digitale data.

Øvrige data

Kampagne: 19-09-2013

Undersøgelserne påbegyndtes med afrømning med maskine af felt 1 fra vest mod øst d. 6/3-2014 og afsluttedes d. 24/3-2014.

Perioden var præget af tørt og solrigt vejr.

Undersøgelserne blev i hele perioden ledet af mag.art, ph.d. Rasmus Birch Iversen.

Cand.Mag. Susanne Nissen Gram deltog fra start indtil udgravningens ophør.

Cand.Mag. Jeppe Bruhn Skovby deltog fra start indtil udgravningens ophør.

Cand.Mag. Laurits Borberg stod for indmålinger med totalstation og efterfølgende databearbejdning, dog blev indmålinger af felt 2 og 3 d. 17/3-2014 foretaget af Mag.Art. Michael Vinther Jensen.

Maskinfører var Michael Morre Nørregård fra Terp Maskinudlejning.

Overordnet ansvar var hos museumsinspektør Poul Nissen, Moesgård Museum.

Udgravningsmetode

Kampagne: 19-09-2013

Der blev afrømmet i alt ca. 2120 m² med maskine i tre etaper. Det midterste og største felt (felt 1) på ca. 1000 m² blev afrømmet og undersøgt først. Herefter blev det tildækket og felt 2 mod syd (540 m²) og felt 3 nord (530 m²) for felt 1 blev afrømmet og undersøgt.

Ved afrømningen blev alle fyldskifter ridset op med kanten af en skovl og blev yderligere afmærket med en blomsterpind. Herefter blev fyldskifterne indmålt med totalstation.

Afrømningen foregik begge dage i høj marts-sol og en del fyldskifter blev utvivlsomt som følge heraf overset. I forbindelse med tolkningen af konstruktioner blev der foretaget en eftersøgning efter manglende fyldskifter i forbindelse med de udskilte konstruktioner. Disse fyldskifter blev siden målt ind i med totalstation. Dette gjaldt dog kun for anlæg i felt 2 og 3. På grund af tidspres i forbindelse med udgravningen af felt 1 blev nyfundne anlæg skitseret ind på udprint af opmålingsdata med angivelse af dimensioner og afstande til nærmeste to opmålte fyldskifter og blev efterfølgende digitaliseret i MapInfo. Disse anlæg fik anlægsnumrene A1000-A1006.

Som udgangspunkt blev alle anlæg, der kunne tilskrives en konstruktion, snittet, beskrevet, samt tegnet og fotograferet i profil. Tegning foregik på mm-papir i størrelsesforhold 1:20 med brug af tommestok. Der blev ikke anvendt snorlibelle.

Desuden blev der undersøgt et antal stolpehuller sydligt i felt 3 (nord for K3). Dette førte til udskillelsen af K12.

Der blev udtaget jordprøver til floterung fra de tagbærende stolper i husene K2, K3, K5 og K7, så vidt muligt fra stolpespor. Årsagen til denne begrænsede prøvetagning i forhold til udgravningen af delområde 5 (FHM 5453) var et særdeles begrænset delbudget motiveret af forventningen om fund af et enkelt eller ganske få bygninger.

Endelig blev enkelte gruber gennemgravet usystematisk, eller der blev samlet fund ind fra fladen af dem for at tilvejebringe daterende materiale.

Forud for afrømningen var markoverfladen gennemført med metaldetektor. Det medførte en række fund af primært metalskrot, der umiddelbart ikke kunne dateres, men formodedes at være forholdsvist recente. Kun et enkelt fund blev hjemtaget (X1). De afrømmede felter blev ligeledes gennemført med detektor. Dette medførte ingen fund.

I forhold til det udpegede areal blev der foretaget en mindre udvidelse på ca. 150 m² mod nord. Dette medførte imidlertid næppe en afgrænsning af det forhistorisk bebyggede areal.

Undersøgelsens resultater

Kampagne: 19-09-2013

Undersøgelsen omfatter afdækningen af ca. 2100 m². Der er registreret lidt mere end 300 fyldskifter, overvejende stolpehuller samt 15-20 gruber med kulturhistorisk indhold. 81 stolpehuller indgår i de konstruktioner fra jernalderen, der beskrives nedenfor.

Hertil kommer et antal naturlige fyldskifter i form af rodvælttere, 3 ufuldstændigt erkendte agerrener fra middelalder til nyere tid samt 3 drænrørsføløb fra nyere tid, begge med en nord-sydlig orientering.

Huse fra Førromersk jernalder.

Udgravningens primære resultat er spor efter i alt 12 bygninger (Se anlægslisten under K1-K12 for nærmere beskrivelse af de enkelte huse). Syv bygninger er tolket som 4-stolpeanlæg, fire tolkes som hovedbygninger (langhuse med stald), af hvilke husene K5 og K9 har fire sæt tagbærende stolper, hus K6 har fem sæt tagbærende stolper, mens hus K2 har seks sæt stolper. Endelig har hus K11 tre sæt tagbærende stolper. Et fjerde sæt kan være antydnet af en stolpe på linie med husets nordlige stolperække (A207) i husets vestende, men en tilhørende stolpe i husets sydlige række tagbærende stolper blev ikke erkendt under udgravningen.

K2 er det eneste hus med registreret indgangsparti, der befinder sig som modstillede stolpesæt på hhv. nord og sydsiden af huset mellem 3. og 4. sæt tagbærende stolper. Huset er således typisk for den seneste del af førromersk jernalder eller den tidligste del af ældre romersk jernalder, og det formodes at være udgravningens yngste hus. Huset er 14 meter langt, mens de øvrige langhuse er 9-10 meter. Alle huse er øst-vest-orienterede, men med små forskelle i orientering, der giver mulighed for en tentativ faseinddeling af bebyggelsen.

Bebyggelsen kan ikke være absolut samtidig og repræsenterer mindst to faser, idet langhus K2 og staklade K7 overlapper hinanden, dog uden stratigrafisk overlap mellem de enkelte anlæg i de to konstruktioner.

Faseudredning

I forhold til husenes orientering kan der med store forbehold foreslås følgende faseudredning.

Bebyggelsens første fase udgøres af langhus K9, der muligvis skal knyttes til staklade K7. Muligvis samtidige hermed er Langhus K5 og staklade K3. Denne første bebyggelsesfase består således af to gårde med hver et langhus med fire sæt tagbærende stolper samt en staklade. Begge langhuse er omkring 9 meter lange med en bredde på husets midtskib på 2,8-2,9 m. (målt mellem andet sæt tagbærende stolper fra vest). En datering til førromersk jernalder fase IIIa synes at være rimelig.

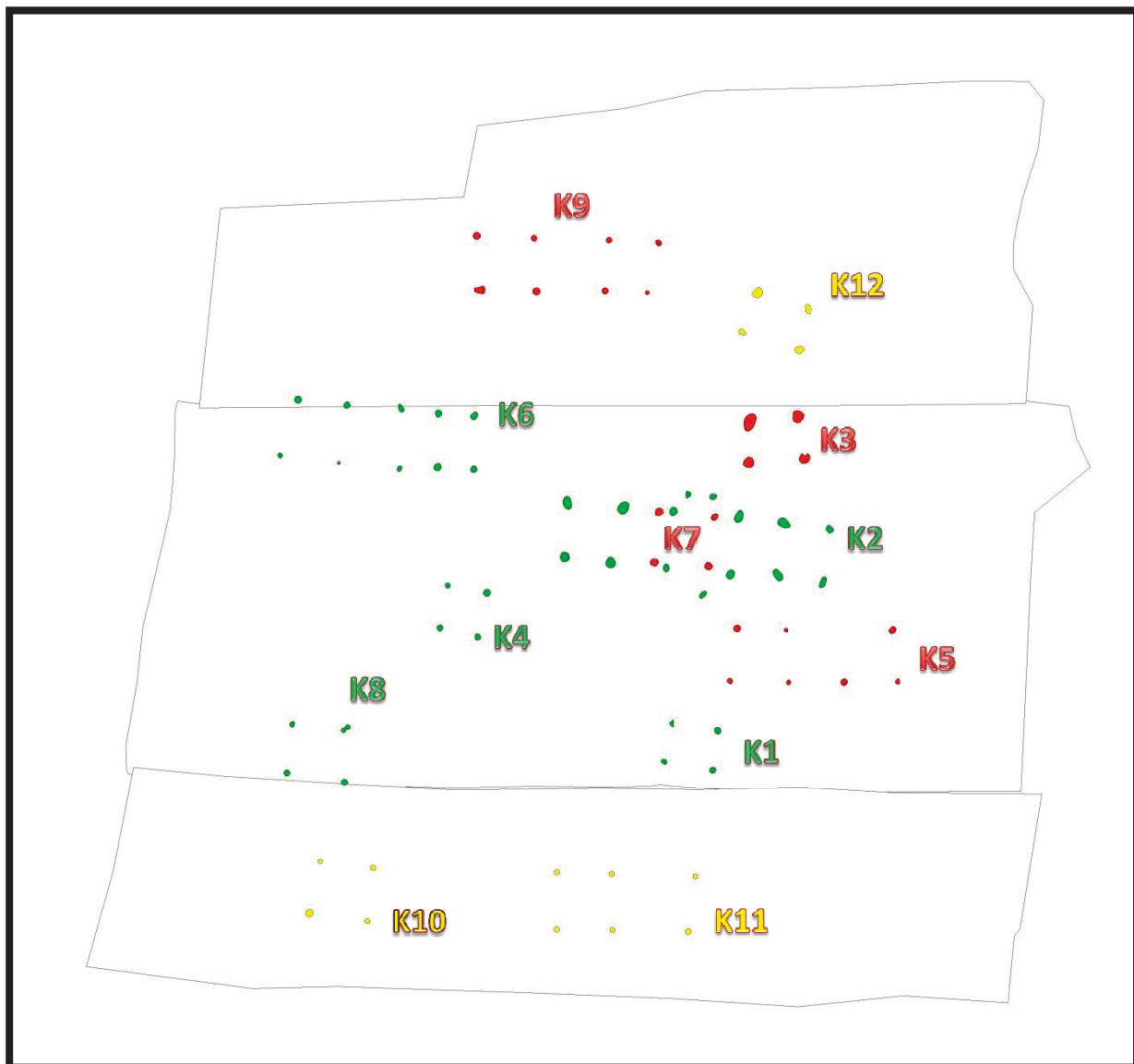
Bebyggelsens anden fase udgøres af de to langhuse K2 (seks sæt tagbærende stolper) og K6 (fem sæt tagbærende stolper). Til K2 hører muligvis de to staklader K1 og K4, mens staklade K8 tilskrives langhus K6. Bebyggelsens fase 2 kan formentlig dateres til førromersk jernalder IIIa eller fase IIIb.

På baggrund af overlappet mellem K7 og K2, og set i lyset af den præcist ensartede orientering, er det sandsynligt, at gård K9/K7 efterfølges umiddelbart af gård K2/K1/K4. Dermed følger, at gård K5/K3 efterfølges af gård K6/K8.

Fraværet af hegn gør en angivelse af gårdsenhedernes størrelse umulig. Går man imidlertid ud fra de arealer som den enkelte gårds huse inklusive de tomme arealer mellem dem, kan det anslås, at gård K5/K3 og gård K9/K7 som minimum fylder et areal på hhv. 200 og 300 m², mens de efterfølgende gårde vokser til hhv. minimum 300 m² for gård K6/K8 og 400 m² for gård K2/K1/K4.

Staklade K12 i felt 3 har en skæv orientering, vnv-øst, og det tilhørsforhold til en af langhusene er derfor tvivlsom. Det nærmest langhus er K9.

Sydligst i udgravningen (felt 2) findes K10 og K11, der muligvis repræsenterer endnu en gård. Formentlig strækker bebyggelsen sig længere mod syd udenfor det udpegede udgravningsareal, ligesom det næppe heller med sikkerhed kan siges, at bebyggelsen er afgrænset mod øst eller nord, mens Bakkegaardsvej og en efterfølgende relativt stejl skræning synes at afgrænse bebyggelsen mod vest.



Figur 2: Udskilte huse uden "baggrundsstøj". Rød tilskrives fase 1, grøn fase 2, mens gul har et usikkert tilhørsforhold.

Fund

Udgravningens fundliste tæller 50 x-numre. Heraf er de 28 jordprøver til floterings taget fra tagbærende stolper i K2, K3, K5 og K7. Resultaterne fra den arkæobotaniske gennemgang af floteringsprøverne og eventuelle senere C14-dateringer foreligger endnu ikke.

I A299, en større affaldsgrube, der blev usystematisk gennemgravet med spade, fandtes en del meget opløst, brændt knogle. Knoglerne er formentlig for fragmenterede til en nærmere bestemmelse. Keramikken i gruben kan dateres til førromersk jernalders fase IIIa.

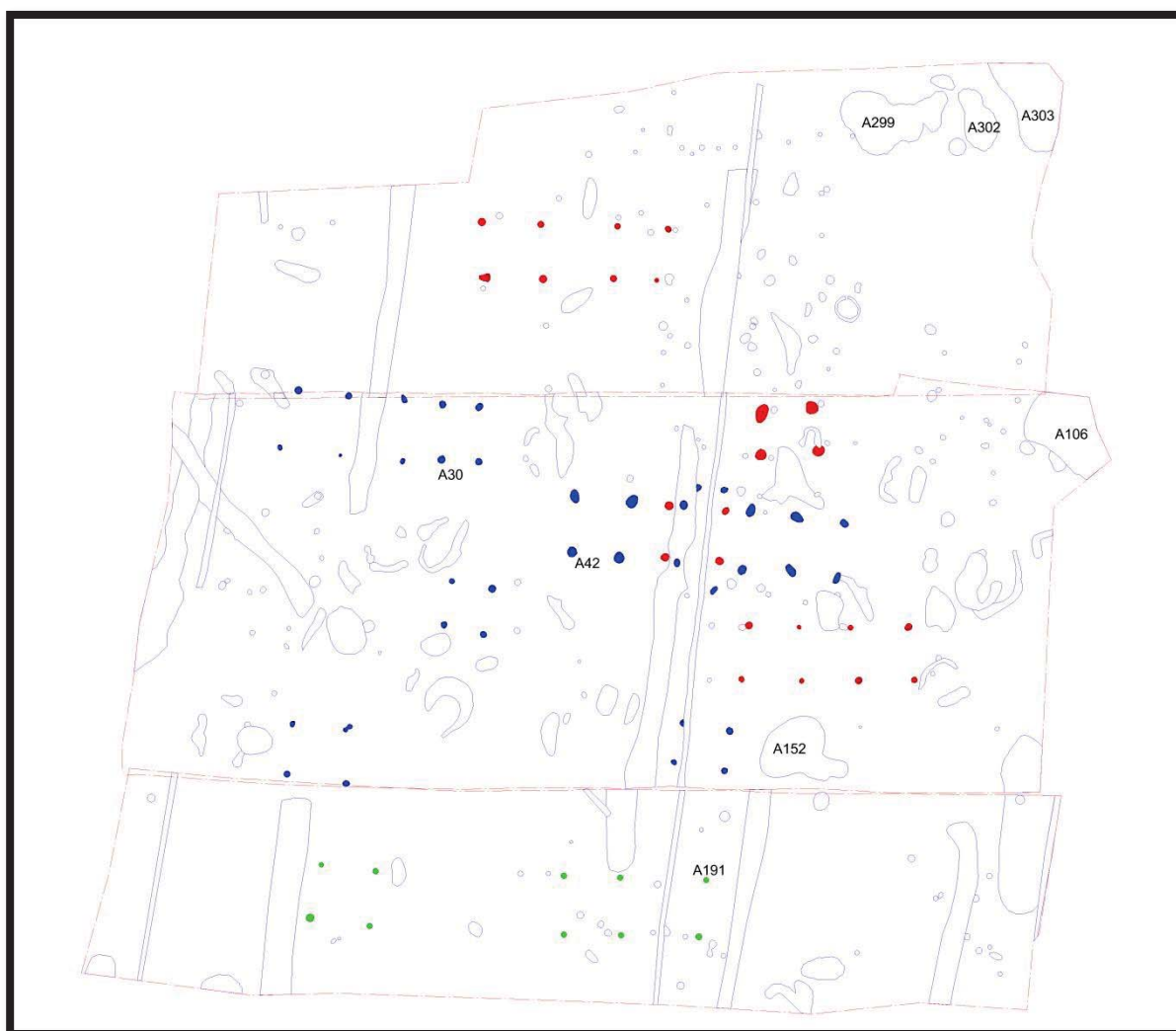
I grube A106 fandtes et flintafslag. I samme fandtes randskår, der kan dateres til førromersk jernalders fase IIIa (x20). Samme datering har keramikfund fra gruberne A301, A302 og A152, A152 og A302 kan dog måske dateres lidt tidligere (fase II). Der er mindre karakteristiske skår fra grube A215

Fra hustomterne er der keramik fra K2, K6, K7 og K11. Fra K2 blev der fundet randskår i A42 (x2) samt et skår med

hankansats i A60 (x18). X2 daterer sandsynligvis K2 til sen førromersk jernalders fase IIIa. Der er desuden mindre karakteristiske skår fra A52, A69, A72, A73 og A81.

Fra K6 er der fundet randskår i A29 (x23) og A30 (x22). Sidstnævnte placerer også dette hus i førromersk jernalders periode IIIa. I A191, der tilskrives K11, fandtes store dele af en karprofil (x49), der daterer huset i samme fase som de øvrige skår eller evt. en anelse tidligere, nemlig i førromersk jernalders fase II. Fra K7's anlæg A63 er der et ukarakteristisk skår (x42), og Der er også et skår fra A207, der muligvis også indgår i K11 (x48).

Sammenfattende peger alt daterende keramik, i alt fra otte fyldskifter, på, at bebyggelsen i delområde 3 skal dateres i førromersk jernalders fase IIIa, men der er kun gjort fund af daterende keramik i tre af husene, hvoraf de to er tilskrevet fase II, mens K11's fasetilhør er usikkert. Netop her og i gruberne A152 og A302 er der antydninger af en tidligere datering (førromersk jernalder fase II), hvorfor det ikke kan udelukkes, at bebyggelsen i delområde 3 allerede tager sin begyndelse her.



Figur 3: Udgravningen FHM5451 med udskilte huse. A-numre angiver anlæg med fund af keramik.

Middelalder til nyere tid

I udgravningsfeltet fandtes desuden spor højryggede agre fra middelalder eller nyere tid i form af tre agerrener. De op til 1,5 meter brede grøfter var anlagt parallelt med en indbyrdes afstand af ca. 16 meter i nord-sydlig retning.

Samme orientering havde tre drænforløb. De var dog placeret med en mere ujævn indbyrdes afstand af 20-27 meter. Med brug af metaldetektor blev der inden afrømning undet en Skillingsmønt med Christian d.7's monogram og formentlig med årstallet 1771 (x1). Fundet blev gjort umiddelbart vest for udgravningens nordøstlige hjørne. Mønten kan være tabt under markarbejde eller ved trafik på en forgænger til Bakkegaardsvej. Der blev desuden fundet en hel del forskellig metalskrot over og umiddelbart omkring udgravningsfeltet. De blev kasserede på stedet.

Naturvidenskab

Fra A299 stammer 7 fragmenter af tænder fra ko (x45). Fundet er kursorisk bestemt af Susanne Østergaard, Cand. mag. Osteologi og Middelalderarkæologi, Afdeling for Konservering og Naturvidenskab, Moesgård Museum. Der er udtaget 28 floteringsprøver fra flere langhuse. Resultaterne herfra foreligger endnu ikke ved beretningens afslutning (marts 2015). Af floteringsprøverne er der budgetteret med udtagning af otte prøver til C14.

Konklusion: Delområde 3 og de øvrige udgravninger ved Bendixminde

Den førromerske bebyggelse i delområde 3 skal ses i sammenhæng med udgravningen af de øvrige delområder ved Bendixminde, særligt matriklens vestlige del (delområde 2-6). Der synes her at kunne udskilles kontinuerlig bebyggelse i form af huse fra den sene del af førromersk jernalder til den sene del af yngre romersk jernalder, mens senere bebyggelse må findes et andet sted, mest oplagt måske på markerne omkring landsbyen Balle ca. 1 km mod nord.

Bebyggelsen i delområde 3 synes at være den ældste på markerne ved Bendixminde (i hvert fald hvad angår udskilte huskonstruktioner), omend der isoleret i delområde 2 og 5 er gruber og muligvis også kan udskilles gårde fra tidlig førromersk jernalders fase I. Ca 120 meter mod syd udgravedes i samme periode delområde 2 (FHM 5350) med huse og omfattende grubeaktivitet, ligeledes fra sen førromersk jernalder. Bebyggelsen her er præget af huse med seks sæt tagbærende stolper, og må på den baggrund formodes at være yngre end bebyggelsen i delområde 3. 75 meter nord for delområde 3 udgravedes delområde 5 (FHM 5453), der i den vestlige ende bestod af gårde fra ældre romersk jernalder. Længere mod øst i delområde 5 og nord herfor (FHM 5454, delområde 6) fandtes flere gårde dateret til yngre romersk jernalder og ældre germansk jernalder). Der er således konstateret huse på markerne ved Bendixminde, der formentlig kontinuerligt dækker perioden fra ca 150 f.Kr. til omkring 450 e.Kr.

I hele perioden er der næppe tale om mere end én eller to samtidige gårdsenheder, og der er således næppe på noget tidspunkt tale om en definatorisk landsby. Der kan iagttages interessante forskelle i den topografiske placering af bebyggelsen fra hhv førromersk/ældre romersk jernalder og yngre romersk jernalder. Den ældre bebyggelse ligger tæt i de topografisk højt placerede områder, og der kan generelt udledes flere overlappende faser. Særligt tydeligt er dette i bebyggelsen fra ældre romersk jernalder, hvor tre faser af de samme to gårde findes samme sted. Den yngre bebyggelse er væsentligt mere spredt og den findes til dels beliggende i kraftigt skrånende terræn. Det synes som om de allestedsnærværende vådområder adskiller gårdene og virker vigtige i forhold til valget af lokalitet. Men den tætte kontra den spredte bebyggelse kan ligeledes være forårsaget af et generelt skifte i landskabsudnyttelsen. Den tætte ældre bebyggelse kan således have været begrænset af de faste, hegnede marker, digevoldingsagrene, af hvilke der dog ikke kendes spor fra egnen. Den mere spredte bebyggelse fra yngre romersk jernalder kan skyldes en mindre fast afgrænset dyrkningsform, måske indførelsen af ind-udmarksystemet, hvor de højtliggende og bedre drænedede arealer har været foretrukket som dyrkningsarealer, mens de lavtliggende områder har været anvendt til græsning og til menneskelig beboelse. Det ser ud som om bebyggelsen efter kortvarigt at have været forlagt til de østvendte skråninger i løbet af den sene del af tredje århundrede og ind i femte århundrede flytter tilbage til de fladere og mere højtliggende dele af markerne, og bebyggelsen afsluttes formodentlig i delområde 6 i pladsens højest liggende terræn i femte århundrede.

I delområde 4 (FHM 5452) er der konstateret et mindre omfang af jernudvinding i form af 10 jernslaggegruber. Anlæggene skal formentlig kædes sammen med den umiddelbart mod nord tilstødende bebyggelse fra yngre romersk jernalder.

Forbehold

Der må imidlertid udtrykkes et forbehold til ovennævnte konklusioner, forbehold, der kan have ganske vidtrækkende konsekvenser. Det drejer sig om kvaliteten af den arkæologiske forundersøgelse. I hele den vestlige halvdel af det 54 ha store forundersøgelser-område, dvs præcist i det område, hvor de fem delområder med fund af jernalderbebyggelse blev udpeget, blev der kun trukket søgegrøfter med 35-40 meters afstand. Denne beslutning blev tilsyneladende motiveret af et ønske om at spare Odder Kommune for en del af de budgetterede omkostninger ved forundersøgelsen. Det har imidlertid medført en meget upræcis udpegning af de delområder, der skulle udgraves, med relativt tomme arealer indenfor de udgravede områder, især i delområde 4 (FHM 5452), 5 (FHM 5453) og 6 (FHM 5454), men desværre også med en utilstrækkelig afgrænsning af bebyggelsen flere steder og en deraf følgende frigivelse af arealer med stort potentiale for fund af vigtige fortidsminder. Indenfor de udgravede arealer fandtes flere langhuse på helt op til 35 meters længde, der enten ikke var afdækket af søgegrøfterne eller som ikke var erkendt som langhuse (i delområde 5 er K16, K37 og K54 eksempler herpå). I delområde 6 blev et langhus kun halvt afdækket, fordi resten lå udenfor det udpegede areal. Intet tyder på, at delområderne 2 og 3 er tilstrækkeligt afgrænsede. Det er særligt udtalt vest for delområde 2 og nord for delområde 3, hvor en feltudvidelse blot 13 meter nord for det udpegede areal synes at indikere tilstedeværelsen af et hus. 30 meter nord for delområde 5's vestende blev der under forundersøgelsen afdækket (dele af) et treskibet hus med tre sæt tagbærende stolper. Alligevel blev dette område frigivet uden videre undersøgelser.

Disse forbehold gør det vanskeligt at give et samlet billede af bebyggelsen ved Bendixminde, trods et ganske godt potentiale derfor. Den primære lektie må således være aldrig at gå på kompromis med forundersøgelserns kvalitet.

Fremtidigt arbejde på stedet

Kampagne: 19-09-2013

Udgravningerne af delområde 3 er afsluttede, og selv om bebyggelsen her næppe kan siges at være afgrænset, gives der ikke mulighed for videre undersøgelser i de umiddelbart tilstødende omgivelser, da disse i forbindelse med udpegningen af delområder i princippet er frigivne. I området umiddelbart vest for Bakkegaardsvej ud for delområde 5 (FHM 5453) vil der dog kunne forventes at findes bebyggelse.

Moesgård Museum d. 16-03-2015

Rasmus Birch Iversen

Arkæolog, ph.d.



Anlægsliste

| Anlæg | Hovedgruppe | Undergruppe | Datering | Fase | Tegn. | Indgår i | Består af |
|----------------------|-------------------|--------------------|----------------------------------|------|-------|-----------|-----------------|
| Kampagne: 19-09-2013 | | | | | | | |
| A3 | Vandteknisk anlæg | Dræn | Nyere tid (1661 -)- Nutid | | | A3 | A3, A217 |
| A6 | Stolpehul | Tagstolpehul | Udateret | | T1 | K6 | |
| A18 | Stolpehul | Tagstolpehul | Udateret | | T1 | K6 | |
| A19 | Stolpehul | Tagstolpehul | Udateret | | T1 | K6 | |
| A20 | Dyrkningsspor | Agerrene | Middelalder- Nyere tid (1661 -) | | | A20 | A20, A214, A229 |
| A25 | Stolpehul | Tagstolpehul | Udateret | | T1 | K6 | |
| A26 | Stolpehul | Stolpehul | Udateret | | T1 | K6 | |
| A27 | Stolpehul | Tagstolpehul | Udateret | | T1 | K6 | |
| A28 | Stolpehul | Tagstolpehul | Udateret | | T1 | K6 | |
| A29 | Stolpehul | Tagstolpehul | Udateret | | T1 | K6 | |
| A30 | Stolpehul | Tagstolpehul | Udateret | | T1 | K6 | |
| A33 | Stolpehul | Tagstolpehul | Udateret | | T1 | K4 | |
| A34 | Stolpehul | Tagstolpehul | Udateret | | T1 | K4 | |
| A41 | Stolpehul | Tagstolpehul | Udateret | | T1 | K2 | |
| A42 | Stolpehul | Tagstolpehul | Udateret | | T1 | K2 | |
| A43 | Stolpehul | Tagstolpehul | Udateret | | T1 | K2 | |
| A44 | Stolpehul | Tagstolpehul | Udateret | | T1 | K2 | |
| A47 | Stolpehul | Tagstolpehul | Udateret | | T1 | K7 | |
| A48 | Stolpehul | Tagstolpehul | Udateret | | T1 | K7 | |
| A49 | Dyrkningsspor | Agerrene | Middelalder- Nyere tid (1661 -) | | | A49 | A49, A202, A256 |
| A52 | Stolpehul | Indgangs stolpehul | Udateret | | T1 | K2 | |
| A53 | Vandteknisk anlæg | Dræn | Nyere tid (1661 -)- Nutid | | | A53, A283 | A53, A194, A283 |

| | | | | | | | |
|------|-----------|-----------------------|--------------------|--|----|----------|--|
| A54 | Stolpehul | Tagstolpehul | Udateret | | T1 | A194, K3 | |
| A56 | Stolpehul | Tagstolpehul | Udateret | | T1 | K3 | |
| A59 | Stolpehul | Indgangssto- pehul | Udateret | | T1 | K2 | |
| A60 | Stolpehul | Indgangssto- pehul | Udateret | | T1 | K2 | |
| A61 | Stolpehul | Stolpehul | Udateret | | | | |
| A62 | Stolpehul | Tagstolpehul | Udateret | | T1 | K2 | |
| A63 | Stolpehul | Tagstolpehul | Udateret | | T1 | K7 | |
| A64 | Stolpehul | Tagstolpehul | Udateret | | T1 | K1 | |
| A66 | Stolpehul | Tagstolpehul | Udateret | | T1 | K7 | |
| A67 | Stolpehul | Indgangssto- pehul | Ældre Jernalder | | | K2 | |
| A68 | Stolpehul | Indgangssto- pehul | Udateret | | T1 | K2 | |
| A69 | Stolpehul | Tagstolpehul | Udateret | | T1 | K2 | |
| A72 | Stolpehul | Tagstolpehul | Udateret | | T1 | K2 | |
| A73 | Stolpehul | Tagstolpehul | Udateret | | T1 | K2 | |
| A75 | Udgår | Udgår | Udateret | | | | |
| A76 | Stolpehul | Tagstolpehul | Udateret | | T1 | K3 | |
| A79 | Stolpehul | Vægsto- pehul | Udateret | | T1 | K3 | |
| A81 | Stolpehul | Tagstolpehul | Udateret | | T1 | K2 | |
| A83 | Stolpehul | Tagstolpehul | Udateret | | T1 | K2 | |
| A106 | Grube | Grube | Udateret | | | | |
| A107 | Grube | Grube | Udateret | | | | |
| A115 | Stolpehul | Tagstolpehul | Udateret | | T1 | | |
| A123 | Stolpehul | Stolpehul | Udateret | | T1 | | |
| A124 | Stolpehul | Tagstolpehul | Udateret | | T1 | K8 | |
| A125 | Stolpehul | Tagstolpehul | Udateret | | T1 | K8 | |
| A129 | Stolpehul | Tagstolpehul | Udateret | | T1 | K4 | |
| A130 | Stolpehul | Tagstolpehul | Udateret | | T1 | K4 | |
| A141 | Stolpehul | Tagstolpehul | Udateret | | T1 | K5 | |
| A142 | Stolpehul | Tagstolpehul | Udateret | | T1 | K5 | |

| | | | | | | | |
|------|-------------------|--------------|---------------------------------|--|----|-----------------|-----------------|
| A143 | Stolpehul | Tagstolpehul | Udateret | | T1 | K1 | |
| A144 | Stolpehul | Tagstolpehul | Udateret | | T1 | K1 | |
| A145 | Stolpehul | Tagstolpehul | Udateret | | T1 | K1 | |
| A146 | Stolpehul | Tagstolpehul | Udateret | | T1 | K5 | |
| A147 | Stolpehul | Tagstolpehul | Udateret | | T1 | K5 | |
| A150 | Stolpehul | Tagstolpehul | Udateret | | T1 | K5 | |
| A151 | Stolpehul | Tagstolpehul | Udateret | | T1 | K5 | |
| A152 | Fyldskifte | Fyldskifte | Udateret | | | | |
| A156 | Stolpehul | Tagstolpehul | Udateret | | T1 | K5 | |
| A158 | Stolpehul | Tagstolpehul | Udateret | | T1 | K5 | |
| A162 | Stolpehul | Tagstolpehul | Udateret | | T1 | K5 | |
| A169 | Vandteknisk anlæg | Dræn | Nyere tid (1661 -) - Nutid | | | | |
| A177 | Dyrkningsspor | Agerrene | Middelalder- Nyere tid (1661 -) | | | | |
| A187 | Stolpehul | Stolpehul | Udateret | | T2 | | |
| A191 | Stolpehul | Stolpehul | Udateret | | T2 | K11 | |
| A194 | Vandteknisk anlæg | Dræn | Nyere tid (1661 -) | | | A53, A194, A283 | A54, A194, A283 |
| A197 | Stolpehul | Stolpehul | Udateret | | T2 | K11 | |
| A201 | Stolpehul | Stolpehul | Udateret | | T2 | K11 | |
| A202 | Dyrkningsspor | Agerrene | Middelalder- Nyere tid (1661 -) | | | A49 | |
| A205 | Stolpehul | Stolpehul | Udateret | | T2 | K11 | |
| A207 | Stolpehul | Stolpehul | Udateret | | T2 | | |
| A210 | Stolpehul | Stolpehul | Udateret | | T2 | K10 | |
| A211 | Stolpehul | Stolpehul | Udateret | | T2 | | |
| A212 | Fyldskifte | Fyldskifte | Udateret | | | | |
| A213 | Stolpehul | Stolpehul | Udateret | | T2 | K10 | |
| A214 | Dyrkningsspor | Agerrene | Middelalder- Nyere tid | | | A20 | |

| | | | | | | | |
|------|-------------------|--------------|----------------------------------|--|----|-----------------|-----------------|
| | | | (1661 -) | | | | |
| A215 | Grube | Grube | Udateret | | | | |
| A217 | Vandteknisk anlæg | Dræn | Nyere tid (1661 -)- Nutid | | | A3 | |
| A223 | Stolpehul | Tagstolpehul | Udateret | | T2 | K6 | |
| A229 | Dyrkningsspor | Agerrene | Middelalder- Nyere tid (1661 -) | | | A20 | |
| A230 | Stolpehul | Tagstolpehul | Udateret | | T2 | K9 | |
| A232 | Stolpehul | Tagstolpehul | Udateret | | T2 | K9 | |
| A235 | Stolpehul | Tagstolpehul | Udateret | | T2 | K9 | |
| A237 | Stolpehul | Tagstolpehul | Udateret | | T2 | K9 | |
| A244 | Stolpehul | Tagstolpehul | Udateret | | T2 | K9 | |
| A247 | Stolpehul | Stolpehul | Udateret | | T2 | | |
| A248 | Stolpehul | Tagstolpehul | Udateret | | T2 | K9 | |
| A249 | Stolpehul | Tagstolpehul | Udateret | | T2 | K9 | |
| A256 | Dyrkningsspor | Agerrene | Middelalder- Nyere tid (1661 -) | | | A49 | |
| A258 | Stolpehul | Stolpehul | Udateret | | T2 | | |
| A260 | Grube | Grube | Udateret | | T2 | | |
| A261 | Stolpehul | Tagstolpehul | Udateret | | T2 | K12 | |
| A262 | Stolpehul | Stolpehul | Udateret | | T2 | K12 | |
| A263 | Fyldskifte | Fyldskifte | Udateret | | T2 | | |
| A264 | Stolpehul | Stolpehul | Udateret | | T2 | | |
| A266 | Stolpehul | Stolpehul | Udateret | | T2 | | |
| A270 | Stolpehul | Stolpehul | Udateret | | T2 | K12 | |
| A272 | Stolpehul | Stolpehul | Udateret | | T2 | K12 | |
| A273 | Stolpehul | Stolpehul | Udateret | | T2 | | |
| A274 | Stolpehul | Stolpehul | Udateret | | T2 | | |
| A283 | Vandteknisk anlæg | Dræn | Nyere tid (1661 -) | | | A53, A194, A283 | A53, A194, A283 |
| A299 | Grube | Affaldsgrube | Udateret | | | | |

| | | | | | | | |
|-------|-----------|--------------|--|--|----|-----|--|
| A301 | Grube | Affaldsgrube | Udateret | | | | |
| A302 | Grube | Affaldsgrube | Udateret | | | | |
| A305 | Stolpehul | Stolpehul | Udateret | | T2 | | |
| A306 | Stolpehul | Stolpehul | Udateret | | T2 | | |
| A309 | Stolpehul | Tagstolpehul | Udateret | | T2 | K9 | |
| A310 | Stolpehul | Stolpehul | Udateret | | T2 | K10 | |
| A311 | Stolpehul | Stolpehul | Udateret | | T2 | K10 | |
| A1000 | Stolpehul | Tagstolpehul | Udateret | | T1 | K2 | |
| A1001 | Stolpehul | Tagstolpehul | Udateret | | T1 | K2 | |
| A1002 | Stolpehul | Tagstolpehul | Udateret | | T1 | K5 | |
| A1003 | Stolpehul | Tagstolpehul | Udateret | | T1 | K8 | |
| A1005 | Stolpehul | Stolpehul | Udateret- Udateret | | T2 | | |
| A1006 | Stolpehul | Tagstolpehul | Udateret | | T2 | K11 | |
| K1 | Bygning | Staklade | Yngre Førromersk Jernalder (per.3A)- Ældre Romersk Jernalder | | | | A64, A143, A144, A145 |
| K2 | Bygning | 3-skibet hus | Yngre Førromersk Jernalder (per.3A)- Ældre Romersk Jernalder | | | | A41, A42, A43, A44, A52, A59, A60, A62, A67, A68, A69, A72, A73, A81, A83, A1000, A1001 |
| K3 | Bygning | Staklade | Yngre Førromersk Jernalder (per.3A)- Ældre Romersk Jernalder, B1 | | | | A54, A56, A76, A79 |
| K4 | Bygning | Staklade | Yngre Førromersk | | | | A33, A34, A129, |

| | | | | | | | |
|----|---------|--------------|--|--|--|--|--|
| | | | Jernalder (per.3A)- Ældre Romersk Jernalder | | | | A130 |
| K5 | Bygning | 3-skibet hus | Yngre Førromersk Jernalder (per.3A)- Ældre Romersk Jernalder | | | | A141, A142, A146, A147, A150, A151, A156, A158, A162, A1002 |
| K6 | Bygning | 3-skibet hus | Yngre Førromersk Jernalder (per.3A)- Ældre Romersk Jernalder | | | | A6, A18, A19, A25, A26, A27, A28, A29, A30, A223 |
| K7 | Bygning | Staklade | Yngre Førromersk Jernalder (per.3A)- Ældre Romersk Jernalder | | | | A47, A48, A63, A66 |
| K8 | Bygning | Staklade | Yngre Førromersk Jernalder (per.3A)- Ældre Romersk Jernalder | | | | A124, A125, A1003 |
| K9 | Bygning | 3-skibet hus | Yngre Førromersk Jernalder (per.3A)- Ældre Romersk Jernalder | | | | A230, A232, A235, A237, A244, A248, A249, A309 |

| | | | | | | | |
|-----|---------|--------------|--|--|--|--|---|
| K10 | Bygning | Staklade | Yngre Førromersk Jernalder (per.3A)- Ældre Romersk Jernalder | | | | A210, A213, A310, A311 |
| K11 | Bygning | 3-skibet hus | Yngre Førromersk Jernalder (per.3A)- Ældre Romersk Jernalder | | | | A191, A197, A201, A205, A1006 |
| K12 | Bygning | Staklade | Yngre Førromersk Jernalder (per.3A)- Ældre Romersk Jernalder | | | | A261, A262, A270, A272 |

Anlægsbeskrivelse

Kampagne: 19-09-2013

Komplekse anlæg

K1

Bygning, Staklade, Yngre Førromersk Jernalder (per.3A)-Ældre Romersk Jernalder

4 stolpeanlæg, let rektangulært, 2,5 meter øst-vest x 2,1 meter n-s. Stolpehullerne fremstår relativt ensartede, omtrent fladbundede med lodrette sider og en dybde mellem 15 og 20 cm og en bredde mellem 30 og 38 cm. Let afvigende herfra er dog A64, der er mere rundbundet med skrå sider og kun 12 cm dyb samt 30 cm bred. Til gengæld er fylden i alle fire stolpehuller beskrevet relativt ensartet som mellem-mørk gråbrunt leret sand, indeholdende trækulsnister. Der er ikke registreret stolpespor i nogen af stolpehullerne. A64 skæres i fladeindmålingen af drængrøft A53. Dette fremgår dog ikke af profiltegning, hvorfor der her sandsynligvis er tale om en upræcis indridsning i fladen. Der blev ikke gjort fund i forbindelse med K1. Dets sandsynligste tilhørsforhold er K2 eller K5.

Tegninger:

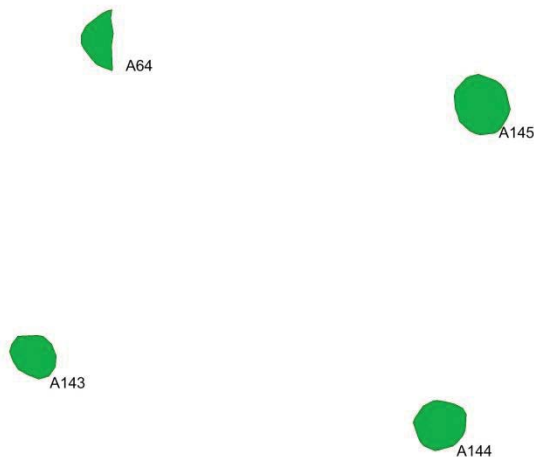
Foto:

Består af: A64, A143, A144, A145

Indgår i:

Fund:

Lag:



Figur 4: K1

K2

Bygning, 3-skibet hus, Yngre Førromersk Jernalder (per.3A)-Ældre Romersk Jernalder

3-skibet, øst-vest-orienteret langhus bestående af seks sæt tagbærende stolper og modstillede indgange midt for husets længdeakse. Huset måler 14,5x4,5 meter målt fra fra vestligste til østligste tagbærende stolpe og fra indgangsstolpe til indgangsstolpe. Midtskibets bredde er ca. 3 meter. Huset er let usymmetrisk omkring

indgangspartiet, idet af standen fra indgangen til første sæt tagbærende stolper i vestenden (beboelsesenden) er 1,1 meter, mens afstanden til første sæt tagbærende stolper i østenden (staldenden) er 1,8 meter. Beboelsesenden er ca 6 meter lang, mens staldenden måler ca. 5 meter. Indgangsrummet er således ca. 3,5 meter bredt.

Det østligste sæt tagbærende stolper i beboelsesenden (A1000 og A1001) blev fundet ved at fjerne dele af den overlejrende agerren A49.

Stolperne var generelt relativt bered fyldskifter op til omkring 70 cm og med dybder mellem 35 og 44 cm. I staldenden var A62, A69 og A72 dog kun 15-24 cm dybe. Det gælder også for de to stolpehuller, der overlejredes af omtalte agerren.

Der er kosnatteret mulige stolpespor i A42 og A43, hhv 36 og 20 cm dybe og omtrent 20 cm brede. Kun indgangsstolperne i nordsiden af huset blev undersøgt, begge (A52 og A59) er ensartede 34-36 cm brede og 15-16 cm dybe med stolpespor. A52 var delvis overlejret af A49. I sydvæggen er A67 formentlig en indgangs stolpe, mens den vestlige indgangs stolpe i sydvæggen formentlig var overlejret af Agerren A49. Den blev ikke eftersøgt, men kan muligvis ses som en lokal udposning på A49.

Tegninger:


Foto:

Består af: A41, A42, A43, A44, A52, A59, A60, A62, A67, A68, A69, A72, A73, A81, A83, A1000, A1001

Indgår i:

Fund:

Lag:



Figur 5: K2

K3

Bygning, Staklade, Yngre Førromersk Jernalder (per.3A)-Ældre Romersk Jernalder, B1

4-stolpeanlæg bestående af 4 ensartede, kraftige stolper 36-49 cm dybe med stolpespor. Let rektangulært 2,8-3 m ø-v x 2,25-2,4 meter ø-v. Et mere spinkelt stolpesæt mod syd formodedes som udgangspunkt at høre til K3 (A61 og A75).

A75 måtte imidlertid udgå ved undersøgelse.

K3's tilhør til hovedhus kan ikke afgøres. Ud fra orientering er det sandsynligt, at K3 hører til K5.

Tegninger:

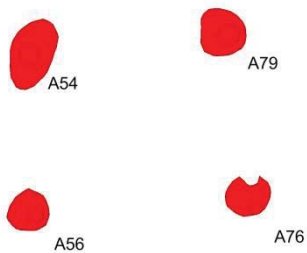
Foto:

Består af: A54, A56, A76, A79

Indgår i:

Fund:

Lag:



Figur 6: K3

K4

Bygning, Staklade, Yngre Førromersk Jernalder (per.3A)-Ældre Romersk Jernalder

Omtrent kvadratisk 4-stolpeanlæg på 2,2 meter ø-v x 2,4 meter n-s. Anlægget fremstår spinkelt eller dårligt bevaret, men med ensartede fyldskifter, 26-26 cm brede og 6-9 cm dybe. Husets orientering svarer snarest til langhus K2, hvorfor det sandsynligst skal henføres til dette.

Tegninger:

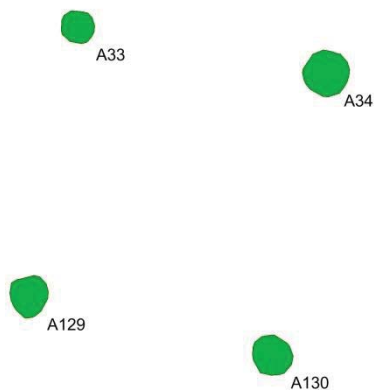
Foto:

Består af: A33, A34, A129, A130

Indgår i:

Fund:

Lag:



Figur 7: K4

K5

Bygning, 3-skibet hus, Yngre Førromersk Jernalder (per.3A)-Ældre Romersk Jernalder

Øst-vest orienteret langhus bestående af fire sæt tagbærende stolper. Huset er 9 meter langt målt fra vestlige til østlige sæt tagbærende stolper og midtskibet måler 2,9 meter, evt. lidt mindre i det østlige sæt tagbærende stolper. Afstanden mellem de tagbærende stolper aftager jævnt fra vest mod øst. Således er det formodede vestlige beboelsesrum 3,15 meter langt, indgangsrummet 3 meter og staldrummet 2,9 meter langt (målt mellem den sydlige række tagbærende stolper). Stolperne fremstod med dybder mellem 15 og 30 cm og 28-38 cm brede med lodrette sider og flade bund. Kun i A151, A158 og A162 kan der konstateres stolpespor.

Huset opfattes som et hovedhus i en selvstændig gårdsenhed. Stakladerne K3 og K7 kan måske opfattes som økonomibygninger tilhørende K5.

Tegninger:

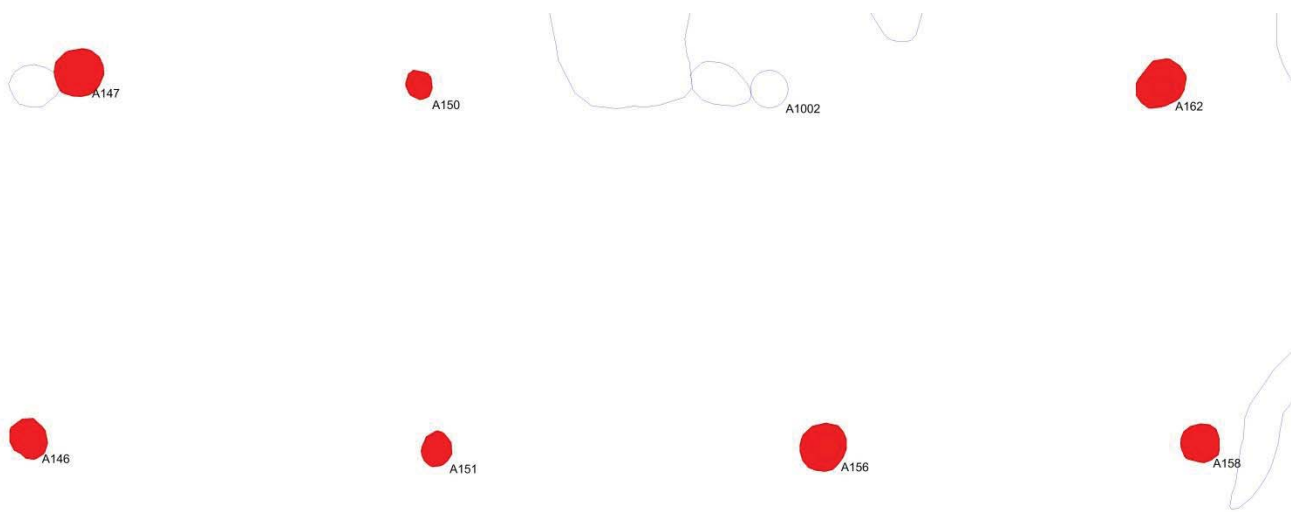
Foto:

Består af: A141, A142, A146, A147, A150, A151, A156, A158, A162, A1002

Indgår i:

Fund:

Lag:



Figur 8: K5

K6

Bygning, 3-skibet hus, Yngre Førromersk Jernalder (per.3A)-Ældre Romersk Jernalder

Øst-vest-orienteret 3-skibet langhus bestående af 5 sæt tagbærende stolper. Huset fremstår en smule uregelmæssigt, med tagbærende stolperække i syd der måler 10,5 meter fra øst til vest og i nord 9,5 meter. Dette skyldes primært den sydvestligtse tagbærende stolpe (A6), der er noget forskudt mod vest og en smule mod nord. Stolpen er også den svagest funderede af de 10 tagbærende stolper med en dybde på kun 12 cm mod 24-44 cm for de øvrige 9, endda 32-44 cm for de øvrige tre stolper i husets beboelsesende. Det er muligt, at A6 ikke er den tagbærende stolpe i K6, men at denne er blevet overset.

Huset består et 2,7 meter langt beboelsesrum, og en staldende med tre sæt tagbærende stolper sat regelmæssigt med en afstand på 2 meter, Midtskibet er omkring indgangspartiet 3,1 meter bredt mens det bredden mellem de to østlige sæt stolper (i staldenden) er 2,9 meter.

Huset må opfattes som hovedhus i en selvstændig gårdsenhed. At dømme efter orienteringen er det muligt, at staklade K8 hører til denne gård.

Tegninger:


Foto:

Består af: A6, A18, A19, A25, A26, A27, A28, A29, A30, A223

Indgår i:

Fund:

Lag:



Figur 9: K6

K7

Bygning, Staklade, Yngre Førromersk Jernalder (per.3A)-Ældre Romersk Jernalder

4-stolpe-anlæg placeret midt hus K2 og med samme orientering, men lidt smallere end midtskibet i K2.

Tilnærmelsesvist kvadratisk (2,9-3 meter ø-v x 2,7 meter n-s). Stolperne er meget kraftige og ensartede (36-45 cm brede og 40-45 cm dybe). Bygningen kan ikke være sammenhørende med langhus K2, men derimod K5, K6 eller K9.

Tegninger:

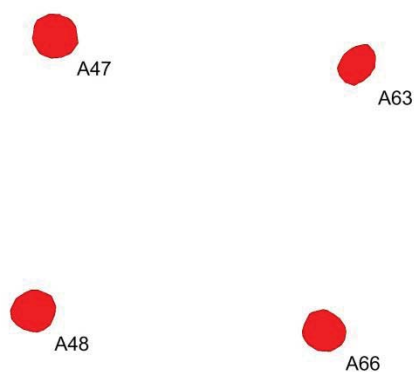
Foto:

Består af: A47, A48, A63, A66

Indgår i:

Fund:

Lag:



Figur 10: K7

K8

Bygning, Staklade, Yngre Førromersk Jernalder (per.3A)-Ældre Romersk Jernalder

Omtrent kvadratisk 4-stolpeanlæg eller staklade. Bredde og længde ca. 2,8 meter. Stolperne er relativt ensartede og 16-25 cm dybe, dog blev A125 kun snittet ind mod den midlertidige feltgrænse mellem felt 1 og 2, hvor dybden var 12 cm.

Tegninger:

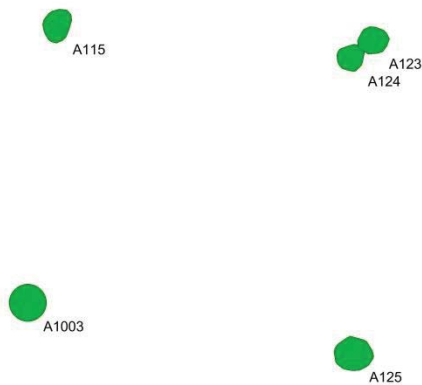
Foto:

Består af: A115, A124, A125, A1003

Indgår i:

Fund:

Lag:



Figur 11: K8

K9

Bygning, 3-skibet hus, Yngre Førromersk Jernalder (per.3A)-Ældre Romersk Jernalder

3-skibet, øst-vest orienteret langhus bestående af fire sæt tagbærende stolper. Huset er 10 meter langt og har en bredde på midtskibet på 2,9 meter (de to vestlige sæt) og 2,75-2,7 meter (de to østlige sæt). De to linier af tagbærende stolper står en smule uregelmæssigt i forhold til hinanden. Afstandene er i den nordlige linie fra vest mod øst: 3,1 m - 4 m - 2,7 m og i den sydlige linie 3 m - 3,7 m - 2,3 m. Den sydlige linie er således næsten en meter kortere end den nordlige. Det er i særlig grad det sydvestligste stolpehul A249 der er indtrukket mod vest. Forskelle i stolpehullernes dybde kan muligvis tale for, at der er tale om to staklader fremfor et langhus. De to vestlige sæt stolper er mellem 12 og 16 cm dybe, mens de to østlige sæt er 25-50 cm dybe, med det tredje sæt fra vest som det dybeste (38-50 cm).

Tegninger:

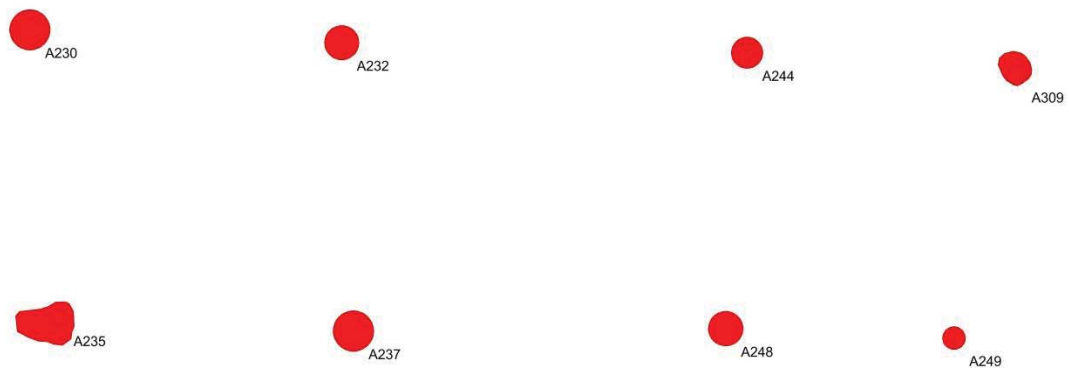
Foto:

Består af: A230, A232, A235, A237, A244, A248, A249, A309

Indgår i:

Fund:

Lag:



Figur 12: K9

K10

Bygning, Staklade, Yngre Førromersk Jernalder (per.3A)-Ældre Romersk Jernalder

Omtrent kvadratisk 4-stolpe-anlæg eller staklade. 2,9-3,1 meter \emptyset -v x 2,9 m. n-s. Relativt ensartede stolpehuller, rundbandede med dybder på 14-23 cm.

Tegninger:

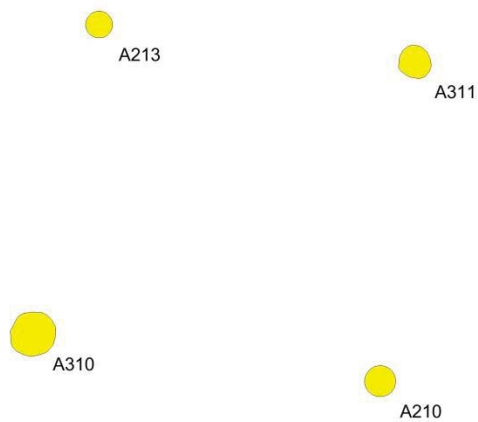
Foto:

Består af: A210, A213, A310, A311

Indgår i:

Fund:

Lag:



Figur 13: K10

K11

Bygning, 3-skibet hus, Yngre Førromersk Jernalder (per.3A)-Ældre Romersk Jernalder

Øst-vest-orienteret treskibet langhus bestående af tre sæt tagbærende stolper. Huset er 7,5 meter langt med en bredde på midtskibet på 3 meter. Afstanden mellem det østlige sæt tagbærende stolper og det mellemste mod vest er 4,6 meter, mens der kun er tre meter til det vestligste sæt stolper. En enkelt stolpe (A207) 2,3 meter vest for A205 kan antyde yderligere et sæt tagbærende stolper. Den sydvestlige stolpe i et sådant muligt sæt blev imidlertid ikke erkendt i felten. A207 er adskiller sig samtidig fra de øvrige stolper ved en ringere dybde og anden form. De seks sikre stolper i K11 er 30-50 cm i diameter og 24-48 cm dybe med omtrent lodrette sider og fald bund. Det østligste sæt stolper betående af A187 og A191 er de absolut kraftigste, begge 48 cm dybe, mens de øvrige tagbærende stolper er op til 36 cm dybe. Der er konstateret stolpespor i fire af de seks stolper.

Tegninger:


Foto:

Består af: A191, A197, A201, A205, A1006

Indgår i:

Fund:

Lag:



Figur 14: K11

K12

Bygning, Staklade, Yngre Førromersk Jernalder (per.3A)-Ældre Romersk Jernalder

Rektangulært 4-stolpe anlæg eller staklade. Dimensioner 2,9-3,2 meter vnv-øsø x 2,3 meter nnø-ssv. Stolpehullerne består af ensartede, brede og lavt funderede, dvs. 8-10 cm dybe, fyldskifter, dog er A272 16 cm dyb. Anlæg 266 syd for A270 og på linie med A272 og A270 minder meget om A272 og antyder, at der kan være tale om et lille fem meter langt hus med tre sæt tagbærende stolper, orienteret nnø-ssv.

Tegninger:

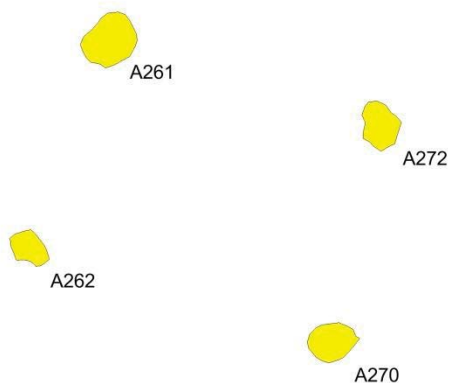
Foto:

Består af: A261, A262, A270, A272

Indgår i:

Fund:

Lag:



Figur 15: K12

Simple anlæg

A6

Stolpehul, Tagstolpehul, Udateret

<Start anlægsbeskrivelse>

Er anlægget afsluttet (Ja/Nej):Ja

Længde i cm (tal):

Bredde i cm (tal):38

Dybde i cm (tal):11

Kote top. niv. i meter (tal):

Sider (vælg mellem lige-lodret, lige-let skrå, lige-skrå, konkav, konveks, uregelmæssig):

Bund (vælg mellem spids, afrundet, flad, skrå, uregelmæssig):

Snitorientering (venstre side af snit først):syd-nord

Udgravet stratigrafisk (Ja/Nej):nej

Snittet (Ja/Nej):ja

Tømt (Ja/Nej):nej

Beskrivelse (Tekst):Mulig tagbærende stolpe i K6. Fyld: 1) heterogent brungråt leret sand spættet med rødbrunt jernudfældning, enkelte trækulsnister. Mulig tagbærende men meget diffust afgrænset. Init: JBS
<Slut anlægsbeskrivelse>

Tegninger: T1
Foto: 5451/40
Består af:
Indgår i: K6
Fund:
Lag:

A18

Stolpehul, Tagstolpehul, Udateret

<Start anlægsbeskrivelse>

Er anlægget afsluttet (Ja/Nej):Ja

Længde i cm (tal):

Bredde i cm (tal):35

Dybde i cm (tal):31

Kote top. niv. i meter (tal):

Sider (vælg mellem lige-lodret, lige-let skrå, lige-skrå, konkav, konveks, uregelmæssig):uregelmæssig

Bund (vælg mellem spids, afrundet, flad, skrå, uregelmæssig):afrundet

Snitorientering (venstre side af snit først):syd-nord

Udgravet stratigrafisk (Ja/Nej):nej

Snittet (Ja/Nej):ja

Tømt (Ja/Nej):nej

Beskrivelse (Tekst):Tagbærende stolpe i K6. Fyld: 1) Homogent mellemgråbrunt sandet ler med enkelte trækulsnister, stolpespor

2) heterogent gulbrunt sandet undergrundsler spættet med lag 1). Init: JBS

<Slut anlægsbeskrivelse>

Tegninger: T1
Foto: 5451/38
Består af:
Indgår i: K6
Fund:
Lag:

A19

Stolpehul, Tagstolpehul, Udateret

<Start anlægsbeskrivelse>

Er anlægget afsluttet (Ja/Nej):Ja

Længde i cm (tal):

Bredde i cm (tal):42

Dybde i cm (tal):40

Kote top. niv. i meter (tal):

Sider (vælg mellem lige-lodret, lige-let skrå, lige-skrå, konkav, konveks, uregelmæssig):lige-let skrå

Bund (vælg mellem spids, afrundet, flad, skrå, uregelmæssig):flad

Snitorientering (venstre side af snit først):syd-nord

Udgravet stratigrafisk (Ja/Nej):nej

Snittet (Ja/Nej):ja

Tømt (Ja/Nej):nej

Beskrivelse (Tekst):Tagbærende stolpe i K6. 1) Homogent mellemgulbrunt groft sand med enkelte trækulsnister. JBS

<Slut anlægsbeskrivelse>

Tegninger: T1

Foto: 5451/37

Består af:

Indgår i: K6

Fund:

Lag:

A25

Stolpehul, Tagstolpehul, Udateret

<Start anlægsbeskrivelse>

Er anlægget afsluttet (Ja/Nej):Ja

Længde i cm (tal):

Bredde i cm (tal):30

Dybde i cm (tal):41

Kote top. niv. i meter (tal):

Sider (vælg mellem lige-lodret, lige-let skrå, lige-skrå, konkav, konveks, uregelmæssig):lige-lodret

Bund (vælg mellem spids, afrundet, flad, skrå, uregelmæssig):afrundet

Snitorientering (venstre side af snit først):syd-nord

Udgravet stratigrafisk (Ja/Nej):nej

Snittet (Ja/Nej):ja

Tømt (Ja/Nej):nej

Beskrivelse (Tekst):Tagbærende stolpe i K6. Fyld: 1) Mørkegråbrunt homogent sandet ler med enkelte trækulsnister.

Init: SNG

<Slut anlægsbeskrivelse>

Tegninger: T1

Foto: 5451/41

Består af:

Indgår i: K6

Fund:

Lag:

A26

Stolpehul, Stolpehul, Udateret

<Start anlægsbeskrivelse>

Er anlægget afsluttet (Ja/Nej):Ja

Længde i cm (tal):

Bredde i cm (tal):43

Dybde i cm (tal):32

Kote top. niv. i meter (tal):

Sider (vælg mellem lige-lodret, lige-let skrå, lige-skrå, konkav, konveks, uregelmæssig):konveks

Bund (vælg mellem spids, afrundet, flad, skrå, uregelmæssig):afrundet

Snitorientering (venstre side af snit først):syd-nord

Udgravet stratigrafisk (Ja/Nej):nej

Snittet (Ja/Nej):ja

Tømt (Ja/Nej):nej

Beskrivelse (Tekst):Fyld: Heterogent mellemgråbrunt leret sand med en del pletter af gulbrunt undergrund - sandet ler. Init: JBS

<Slut anlægsbeskrivelse>

Tegninger: T1

Foto: 5451/39

Består af:

Indgår i: K6

Fund:

Lag:

A27

Stolpehul, Tagstolpehul, Udateret

<Start anlægsbeskrivelse>

Er anlægget afsluttet (Ja/Nej):Ja

Længde i cm (tal):

Bredde i cm (tal):38

Dybde i cm (tal):26

Kote top. niv. i meter (tal):

Sider (vælg mellem lige-lodret, lige-let skrå, lige-skrå, konkav, konveks, uregelmæssig):lige-lodret

Bund (vælg mellem spids, afrundet, flad, skrå, uregelmæssig):uregelmæssig

Snitorientering (venstre side af snit først):syd-nord

Udgravet stratigrafisk (Ja/Nej):nej

Snittet (Ja/Nej):ja

Tømt (Ja/Nej):nej

Beskrivelse (Tekst):Tagbærende stolpe i hus K6 med stolpespor. Fyld: 1) Lysegråt sandet ler med jernudfældning og småsten. 2) stolpespor - en enelse mere mørkegråt end lag 1) enkelte trækulsnister. I bunden af stolpehullet ses en stor kampesten som ligger i undergrund. Denne har dannet naturlig grænse for stolpehullets dybde. Init: SNG

<Slut anlægsbeskrivelse>

Tegninger: T1

Foto: 5451/32

Består af:

Indgår i: K6
Fund:
Lag:

A28

Stolpehul, Tagstolpehul, Udateret

<Start anlægsbeskrivelse>

Er anlægget afsluttet (Ja/Nej):Ja

Længde i cm (tal):

Bredde i cm (tal):45

Dybde i cm (tal):28

Kote top. niv. i meter (tal):

Sider (vælg mellem lige-lodret, lige-let skrå, lige-skrå, konkav, konveks, uregelmæssig):lige-let skrå

Bund (vælg mellem spids, afrundet, flad, skrå, uregelmæssig):afrundet

Snitorientering (venstre side af snit først):syd-nord

Udgravet stratigrafisk (Ja/Nej):nej

Snittet (Ja/Nej):ja

Tømt (Ja/Nej):nej

Beskrivelse (Tekst):Tagbærende stolpe i hus K6. Fyld: 1) Mørkegråbrunt homogent sandet ler med enkelte trækulsnister og nister af brændt ler. Ingen fund. Init: SNG

<Slut anlægsbeskrivelse>

Tegninger: T1
Foto: 5451/31
Består af:
Indgår i: K6
Fund:
Lag:

A29

Stolpehul, Tagstolpehul, Udateret

<Start anlægsbeskrivelse>

Er anlægget afsluttet (Ja/Nej):Ja

Længde i cm (tal):

Bredde i cm (tal):39

Dybde i cm (tal):23

Kote top. niv. i meter (tal):

Sider (vælg mellem lige-lodret, lige-let skrå, lige-skrå, konkav, konveks, uregelmæssig):lige-lodret

Bund (vælg mellem spids, afrundet, flad, skrå, uregelmæssig):flad

Snitorientering (venstre side af snit først):syd-nord

Udgravet stratigrafisk (Ja/Nej):nej

Snittet (Ja/Nej):ja

Tømt (Ja/Nej):nej

Beskrivelse (Tekst): Tagbærende stolpe i hus K6 med stolpespor. Fyld: 1) opblandet gulbrunt undergrundsler - sandet

ler med lysegråt sandet ler. 2) stolpespor. Homogent mørkegråbrunt sandet ler med enkelte trækuslnister. Heri fundet enkelte skår. Init: SNG
<Slut anlægsbeskrivelse>

Tegninger: T1
Foto: 5451/30
Består af:
Indgår i: K6
Fund: X23: Keramik diverse, Ældre Jernalder
Lag:

A30

Stolpehul, Tagstolpehul, Udateret

<Start anlægsbeskrivelse>

Er anlægget afsluttet (Ja/Nej):Ja

Længde i cm (tal):

Bredde i cm (tal):37

Dybde i cm (tal):37

Kote top. niv. i meter (tal):

Sider (vælg mellem lige-lodret, lige-let skrå, lige-skrå, konkav, konveks, uregelmæssig):lige-lodret

Bund (vælg mellem spids, afrundet, flad, skrå, uregelmæssig):flad

Snitorientering (venstre side af snit først): syd-nord

Udgravet stratigrafisk (Ja/Nej): nej

Snittet (Ja/Nej):ja

Tømt (Ja/Nej):nej

Beskrivelse (Tekst): Tagbærende i hus K6. Fyld: Mørkegråbrunt homogent sandet ler med enkelte nister trækul. 1 skår (rand) fundet. Init: SNG

<Slut anlægsbeskrivelse>

Tegninger: T1
Foto: 5451/34
Består af:
Indgår i: K6
Fund: X22: Randskår, Yngre Førromersk Jernalder (per.3A)
Lag:

A33

Stolpehul, Tagstolpehul, Udateret

<Start anlægsbeskrivelse>

Er anlægget afsluttet (Ja/Nej):Ja

Længde i cm (tal):

Bredde i cm (tal):26

Dybde i cm (tal):5

Kote top. niv. i meter (tal):

Sider (vælg mellem lige-lodret, lige-let skrå, lige-skrå, konkav, konveks, uregelmæssig):

Bund (vælg mellem spids, afrundet, flad, skrå, uregelmæssig):flad

Snitorientering (venstre side af snit først):syd-nord

Udgravet stratigrafisk (Ja/Nej):nej

Snittet (Ja/Nej):ja

Tømt (Ja/Nej):nej

Beskrivelse (Tekst): Tagbærende stolpe i K4. Fyld: 1) Heterogent mellemgråligt leret sand med pletter af gulbrunt sandet ler - undergrund. Diffust afgrænset. Init:JBS

<Slut anlægsbeskrivelse>

Tegninger: T1

Foto: 5451/25

Består af:

Indgår i: K4

Fund:

Lag:

A34

Stolpehul, Tagstolpehul, Udateret

<Start anlægsbeskrivelse>

Er anlægget afsluttet (Ja/Nej):Ja

Længde i cm (tal):

Bredde i cm (tal):34

Dybde i cm (tal):9

Kote top. niv. i meter (tal):

Sider (vælg mellem lige-lodret, lige-let skrå, lige-skrå, konkav, konveks, uregelmæssig):

Bund (vælg mellem spids, afrundet, flad, skrå, uregelmæssig):afrundet

Snitorientering (venstre side af snit først):syd-nord

Udgravet stratigrafisk (Ja/Nej):nej

Snittet (Ja/Nej):ja

Tømt (Ja/Nej):nej

Beskrivelse (Tekst):Tagbærende i K4. Fyld: 1) Heterogent mellem mørkt brungråt leret sand med spredte pletter af gulbrunt sandet undergrundsler. Init: JBS

<Slut anlægsbeskrivelse>

Tegninger: T1

Foto: 5451/28

Består af:

Indgår i: K4

Fund:

Lag:

A41

Stolpehul, Tagstolpehul, Udateret

<Start anlægsbeskrivelse>

Er anlægget afsluttet (Ja/Nej):Ja

Længde i cm (tal):

Bredde i cm (tal):50

Dybde i cm (tal):36

Kote top. niv. i meter (tal):

Sider (vælg mellem lige-lodret, lige-let skrå, lige-skrå, konkav, konveks, uregelmæssig): lige-let skrå

Bund (vælg mellem spids, afrundet, flad, skrå, uregelmæssig): flad

Snitorientering (venstre side af snit først): syd-nord

Udgravet stratigrafisk (Ja/Nej):nej

Snittet (Ja/Nej):ja

Tømt (Ja/Nej):nej

Beskrivelse (Tekst):Tagbærende i K2. Udtørret flade. Ensartet fyld - homogent mellem brungråt sandet ler med enkelte trækulsnister. Init: RBI

<Slut anlægsbeskrivelse>

Tegninger: T1

Foto: 5451/4

Består af:

Indgår i: K2

Fund: X7: til flotering , Udateret

Lag:

A42

Stolpehul, Tagstolpehul, Udateret

<Start anlægsbeskrivelse>

Er anlægget afsluttet (Ja/Nej):Ja

Længde i cm (tal):

Bredde i cm (tal):52

Dybde i cm (tal):39

Kote top. niv. i meter (tal):

Sider (vælg mellem lige-lodret, lige-let skrå, lige-skrå, konkav, konveks, uregelmæssig):lige-let skrå, uregelmæssig

Bund (vælg mellem spids, afrundet, flad, skrå, uregelmæssig): afrundet

Snitorientering (venstre side af snit først):syd-nord

Udgravet stratigrafisk (Ja/Nej):nej

Snittet (Ja/Nej):ja

Tømt (Ja/Nej):nej

Beskrivelse (Tekst): Tagbærende i K2. Udtørret flade. Stolpehul med trinformat side mod nord og lodret side mod syd.

Vifteformat stolpespor let hældende mod nord (fra optrækning) 23 cm bredt, 35 cm dybt. Fyld i hht. profiltegning: 1)

Mørkt brungråt og sortgråt plettet sandet ler med trækul og nister af varmpåvirkede sten. 2) Lidt lysere end 1) 3)

Mørkt til mellembungråt sandet ler omtrent homogent. 4) Omtrent homogent mellemgråbrunt sandet ler. 5) lyst

brungrult sandet ler med trækulsnister. Init: RBI

<Slut anlægsbeskrivelse>

Tegninger: T1
Foto: 5451/3
Består af:
Indgår i: K2
Fund: X2: Keramik diverse, Yngre Førrromersk Jernalder (per.3A); X6: til flotering , Udateret
Lag:

A43

Stolpehul, Tagstolpehul, Udateret

<Start anlægsbeskrivelse>

Er anlægget afsluttet (Ja/Nej):Ja

Længde i cm (tal):

Bredde i cm (tal):60

Dybde i cm (tal):29

Kote top. niv. i meter (tal):

Sider (vælg mellem lige-lodret, lige-let skrå, lige-skrå, konkav, konveks, uregelmæssig):lige-lodret

Bund (vælg mellem spids, afrundet, flad, skrå, uregelmæssig): flad

Snitorientering (venstre side af snit først):syd-nord

Udgravet stratigrafisk (Ja/Nej):nej

Snittet (Ja/Nej):ja

Tømt (Ja/Nej):nej

Beskrivelse (Tekst):Tagbærende i K2. Stolpehul med 20 cm bredt og 18 cm dybt stolpespor. Fyld i hht. profiltegnig: 1) spættet sortgråt og mørkt brungråt sandet ler. 2) homogent mellemgråbrunt sandet ler med lidt trækulsnister. Init: RBl.

<Slut anlægsbeskrivelse>

Tegninger: T1
Foto: 5451/5
Består af:
Indgår i: K2
Fund: X8: til flotering , Udateret; X41: Sideskår, Ældre Jernalder
Lag:

A44

Stolpehul, Tagstolpehul, Udateret

<Start anlægsbeskrivelse>

Er anlægget afsluttet (Ja/Nej):Ja

Længde i cm (tal):

Bredde i cm (tal):75

Dybde i cm (tal):26

Kote top. niv. i meter (tal):

Sider (vælg mellem lige-lodret, lige-let skrå, lige-skrå, konkav, konveks, uregelmæssig):lige-lodret, lige-skrå

Bund (vælg mellem spids, afrundet, flad, skrå, uregelmæssig): flad

Snitorientering (venstre side af snit først): sydøst-nordvest

Udgravet stratigrafisk (Ja/Nej):nej

Snittet (Ja/Nej):ja

Tømt (Ja/Nej):nej

Beskrivelse (Tekst): Tagbærende stolpe i K2. Temmelig diffus afgrænsning, særligt mod bunden. Fyld: lyst til mellembrungråt sandet ler let spættet med mørkt brungråt sandet ler og enkelte trækulsnister. Init: RBl
<Slut anlægsbeskrivelse>

Tegninger: T1

Foto: 5451/24

Består af:

Indgår i: K2

Fund: X9: til flotering , Udateret

Lag:

A47

Stolpehul, Tagstolpehul, Udateret

<Start anlægsbeskrivelse>

Er anlægget afsluttet (Ja/Nej):Ja

Længde i cm (tal):

Bredde i cm (tal):42

Dybde i cm (tal):45

Kote top. niv. i meter (tal):

Sider (vælg mellem lige-lodret, lige-let skrå, lige-skrå, konkav, konveks, uregelmæssig):

Bund (vælg mellem spids, afrundet, flad, skrå, uregelmæssig):

Snitorientering (venstre side af snit først):syd-nord

Udgravet stratigrafisk (Ja/Nej):nej

Snittet (Ja/Nej):ja

Tømt (Ja/Nej):nej

Beskrivelse (Tekst):Tagbærende i K8. Fyld: 1) Heterogent mellem-mørkt brungråt sandet ler med en del pletter af gulbrunt sandet undergrundsler, enkelte trækulsnister. Init: JBS

<Slut anlægsbeskrivelse>

Tegninger: T1

Foto: 5451/46

Består af:

Indgår i: K7

Fund: X36: til flotering , Udateret

Lag:

A48

Stolpehul, Tagstolpehul, Udateret

<Start anlægsbeskrivelse>

Er anlægget afsluttet (Ja/Nej):Ja

Længde i cm (tal):

Bredde i cm (tal):46

Dybde i cm (tal):40

Kote top. niv. i meter (tal):

Sider (vælg mellem lige-lodret, lige-let skrå, lige-skrå, konkav, konveks, uregelmæssig):lige-lodret

Bund (vælg mellem spids, afrundet, flad, skrå, uregelmæssig):flad

Snitorientering (venstre side af snit først):syd-nord

Udgravet stratigrafisk (Ja/Nej):nej

Snittet (Ja/Nej):ja

Tømt (Ja/Nej):nej

Beskrivelse (Tekst):Tagbærende i K8. Fyld: 1) Heterogent mellem-mørkt brungråt sandet ler spættet med pletter af gulbrunt sandet undergrundsler - spredte trækulsnister. Init: JBS.

<Slut anlægsbeskrivelse>

Tegninger: T1

Foto: 5451/45

Består af:

Indgår i: K7

Fund: X37: til flotering , Udateret

Lag:

A52

Stolpehul, Indgangsstolpehul, Udateret

<Start anlægsbeskrivelse>

Er anlægget afsluttet (Ja/Nej):Ja

Længde i cm (tal):

Bredde i cm (tal):35

Dybde i cm (tal):14

Kote top. niv. i meter (tal):

Sider (vælg mellem lige-lodret, lige-let skrå, lige-skrå, konkav, konveks, uregelmæssig):lige-let skrå

Bund (vælg mellem spids, afrundet, flad, skrå, uregelmæssig): flad

Snitorientering (venstre side af snit først): syd-nord

Udgravet stratigrafisk (Ja/Nej):nej

Snittet (Ja/Nej):ja

Tømt (Ja/Nej):nej

Beskrivelse (Tekst): Indgangsstolpe i K2. Fyld: 1) Homogent mellem-mørkt brungråt sandet ler med enkelte trækulsnister, stolpespor. 2) heterogent mellem brungråt sandet ler spættet med pletter af gulbrunt sandet undergrundsler. Init: JBS

<Slut anlægsbeskrivelse>

Tegninger: T1

Foto: 5451/48

Består af:

Indgår i: K2

Fund:

Lag:

A54

Stolpehul, Tagstolpehul, Udateret

<Start anlægsbeskrivelse>

Er anlægget afsluttet (Ja/Nej):Ja

Længde i cm (tal):

Bredde i cm (tal):52

Dybde i cm (tal):44

Kote top. niv. i meter (tal):

Sider (vælg mellem lige-lodret, lige-let skrå, lige-skrå, konkav, konveks, uregelmæssig):lige-let skrå

Bund (vælg mellem spids, afrundet, flad, skrå, uregelmæssig):afrundet

Snitorientering (venstre side af snit først):syd-nord

Udgravet stratigrafisk (Ja/Nej): nej

Snittet (Ja/Nej):ja

Tømt (Ja/Nej):nej

Beskrivelse (Tekst): Tagbærende stolpe i K3. Fyld: 1) stolpespor. Heterogent meget mørkt gråsort trækulsfarvet sandet ler med en del pletter af mellem brungråt sandet ler, en del trækulsstykker og nister. 2) Heterogent mellem brungråt sandet ler med spredte pletter af 1). 3) Heterogent gulbrunt sandet undergrundsler spættet med pletter af 2). Init: JBS

<Slut anlægsbeskrivelse>

Tegninger: T1

Foto: 5451/52

Består af:

Indgår i: A194, K3

Fund: X26: til flotering , Udateret

Lag:

A56

Stolpehul, Tagstolpehul, Udateret

<Start anlægsbeskrivelse>

Er anlægget afsluttet (Ja/Nej):Ja

Længde i cm (tal):

Bredde i cm (tal):57

Dybde i cm (tal):38

Kote top. niv. i meter (tal):

Sider (vælg mellem lige-lodret, lige-let skrå, lige-skrå, konkav, konveks, uregelmæssig):lige-lodret

Bund (vælg mellem spids, afrundet, flad, skrå, uregelmæssig):flad

Snitorientering (venstre side af snit først):vest-øst

Udgravet stratigrafisk (Ja/Nej): nej

Snittet (Ja/Nej):ja

Tømt (Ja/Nej):nej

Beskrivelse (Tekst):Tagbærende stolpe i K3 med stolpespor. Fyld: 1) Let opblandet undergrundsmateriale - sandet ler med enkelte trækulsnister. 2) Lysegråt sandet ler opblandet med gulbrunt undergrundsler - enkelte trækulsnister og nister af brændt ler. 3) Mørkegråt - sort sandet ler - udvasket trækul og enkelte trækulsstykker samt brændt ler, stolpespor. Init: SNG

<Slut anlægsbeskrivelse>

Tegninger: T1
Foto: 5451/53
Består af:
Indgår i: K3
Fund: X25: til flotering , Udateret
Lag:

A59

Stolpehul, Indgangsstolpehul, Udateret

<Start anlægsbeskrivelse>

Er anlægget afsluttet (Ja/Nej):Ja

Længde i cm (tal):

Bredde i cm (tal):34

Dybde i cm (tal):16

Kote top. niv. i meter (tal):

Sider (vælg mellem lige-lodret, lige-let skrå, lige-skrå, konkav, konveks, uregelmæssig):lige-lodret

Bund (vælg mellem spids, afrundet, flad, skrå, uregelmæssig):flad

Snitorientering (venstre side af snit først):syd-nord

Udgravet stratigrafisk (Ja/Nej):nej

Snittet (Ja/Nej):ja

Tømt (Ja/Nej):nej

Beskrivelse (Tekst):Indgangsstolpe. Fyld: 1) Heterogent mellem-mørkt brungråt sandet ler med en del pletter af 2), stolpespor. 2) heterogent mellem brungråt sandet ler med en del pletter af gulbrunt sandet undergrundsler, enkelte trækulsnister. 3) som 2). Init: JBS

<Slut anlægsbeskrivelse>

Tegninger: T1
Foto: 5451/49
Består af:
Indgår i: K2
Fund:
Lag:

A60

Stolpehul, Indgangsstolpehul, Udateret

<Start anlægsbeskrivelse>

Er anlægget afsluttet (Ja/Nej):Ja

Længde i cm (tal):

Bredde i cm (tal):48

Dybde i cm (tal):20

Kote top. niv. i meter (tal):

Sider (vælg mellem lige-lodret, lige-let skrå, lige-skrå, konkav, konveks, uregelmæssig): konveks

Bund (vælg mellem spids, afrundet, flad, skrå, uregelmæssig): afrundet
Snitorientering (venstre side af snit først): syd-nord
Udgravet stratigrafisk (Ja/Nej):nej
Snittet (Ja/Nej):ja
Tømt (Ja/Nej):nej
Beskrivelse (Tekst): Mulig indgang i K2 ? Fyld: Mørkt gråbrunt sandet ler med trækulsnister og småsten. Lidt keramik i overfladen. Init: SNG
<Slut anlægsbeskrivelse>

Tegninger: T1
Foto: 5451/47
Består af:
Indgår i: K2
Fund: X18: Hank/øsken/knop, Ældre Jernalder
Lag:

A61

Stolpehul, Stolpehul, Udateret

Ikke undersøgt.

Tegninger:
Foto:
Består af:
Indgår i:
Fund:
Lag:

A62

Stolpehul, Tagstolpehul, Udateret

<Start anlægsbeskrivelse>

Er anlægget afsluttet (Ja/Nej):Ja

Længde i cm (tal):60

Bredde i cm (tal):

Dybde i cm (tal):23

Kote top. niv. i meter (tal):

Sider (vælg mellem lige-lodret, lige-let skrå, lige-skrå, konkav, konveks, uregelmæssig):lige-let skrå

Bund (vælg mellem spids, afrundet, flad, skrå, uregelmæssig): flad

Snitorientering (venstre side af snit først): syd-nord

Udgravet stratigrafisk (Ja/Nej): nej

Snittet (Ja/Nej):ja

Tømt (Ja/Nej):nej

Beskrivelse (Tekst):Tagbærende stolpe i K2. Velafgrænset i flade og profil. Fyld. Mellembrungråt sandet ler, let spættet med mellembrun gult sandet ler og enkelte trækulsnister. Init: RBI

<Slut anlægsbeskrivelse>

Tegninger: T1
Foto: 5451/21
Består af:
Indgår i: K2
Fund: X13: til flotering , Udateret
Lag:

A63

Stolpehul, Tagstolpehul, Udateret

<Start anlægsbeskrivelse>

Er anlægget afsluttet (Ja/Nej):Ja

Længde i cm (tal):

Bredde i cm (tal):36

Dybde i cm (tal):43

Kote top. niv. i meter (tal):

Sider (vælg mellem lige-lodret, lige-let skrå, lige-skrå, konkav, konveks, uregelmæssig):lige-lodret

Bund (vælg mellem spids, afrundet, flad, skrå, uregelmæssig):afrundet

Snitorientering (venstre side af snit først):syd-nord

Udgravet stratigrafisk (Ja/Nej):nej

Snittet (Ja/Nej):ja

Tømt (Ja/Nej):nej

Beskrivelse (Tekst):Tagbærende stolpe i K8. Fyld: Opblandet undergrundsmateriale - gulbrunt sandet ler med spredte trækulsnister og nister af brændt ler samt iblandet småsten og mindre kampesten ca. 10x10 cm. Ingen fund. Init: SNG

<Slut anlægsbeskrivelse>

Tegninger: T1
Foto: 5451/44
Består af:
Indgår i: K7
Fund: X39: til flotering , Udateret; X42: Sideskår, Ældre Jernalder
Lag:

A64

Stolpehul, Tagstolpehul, Udateret

<Start anlægsbeskrivelse>

Er anlægget afsluttet (Ja/Nej):Ja

Længde i cm (tal):

Bredde i cm (tal):29

Dybde i cm (tal):11

Kote top. niv. i meter (tal):

Sider (vælg mellem lige-lodret, lige-let skrå, lige-skrå, konkav, konveks, uregelmæssig):konveks

Bund (vælg mellem spids, afrundet, flad, skrå, uregelmæssig):

Snitorientering (venstre side af snit først):syd-nord

Udgravet stratigrafisk (Ja/Nej):nej

Snittet (Ja/Nej):ja

Tømt (Ja/Nej):ne

Beskrivelse (Tekst):Tagbærende stolpe i 4-stolpeanlæg K1. Fyld som A145. Init: JBS

<Slut anlægsbeskrivelse>

Tegninger: T1

Foto: 5451/10

Består af:

Indgår i: K1

Fund:

Lag:

A66

Stolpehul, Tagstolpehul, Udateret

<Start anlægsbeskrivelse>

Er anlægget afsluttet (Ja/Nej):Ja

Længde i cm (tal):

Bredde i cm (tal):39

Dybde i cm (tal):40

Kote top. niv. i meter (tal):

Sider (vælg mellem lige-lodret, lige-let skrå, lige-skrå, konkav, konveks, uregelmæssig):lige-lodret

Bund (vælg mellem spids, afrundet, flad, skrå, uregelmæssig):flad

Snitorientering (venstre side af snit først):syd-nord

Udgravet stratigrafisk (Ja/Nej):nej

Snittet (Ja/Nej):ja

Tømt (Ja/Nej):nej

Beskrivelse (Tekst):Tagbærende stolpe i K8 Fyld: Mørkegråt sandet ler med nister af trækul, jernudfældning iblandet småsten. I bunden af stolpehullet ligger en stor kampesten i undergrund som har dannet naturlig grænse for stolpehullets dybde. Init: SNG

<Slut anlægsbeskrivelse>

Tegninger: T1

Foto: 5451/42, 5451/43

Består af:

Indgår i: K7

Fund: X38: til flotering , Udateret

Lag:

A67

Stolpehul, Indgangsstolpehul, Ældre Jernalder

Ikke undersøgt.

Tegninger:

Foto:

Består af:

Indgår i: K2

Fund:

Lag:

A68

Stolpehul, Indgangs stolpehul, Udateret

<Start anlægsbeskrivelse>

Er anlægget afsluttet (Ja/Nej):Ja

Længde i cm (tal):

Bredde i cm (tal):57

Dybde i cm (tal):13

Kote top. niv. i meter (tal):

Sider (vælg mellem lige-lodret, lige-let skrå, lige-skrå, konkav, konveks, uregelmæssig):lige-let skrå

Bund (vælg mellem spids, afrundet, flad, skrå, uregelmæssig): uregelmæssig

Snitorientering (venstre side af snit først):syd-nord

Udgravet stratigrafisk (Ja/Nej):nej

Snittet (Ja/Nej):ja

Tømt (Ja/Nej):nej

Beskrivelse (Tekst):Mulig indgangs stolpe i syd i K2. Fyld: Mørkegråbrunt sandet ler med trækulsnister. Anlæggets sydlige del gennemskåret af dyregang. Ingen fund. Init: SNG

<Slut anlægsbeskrivelse>

Tegninger: T1

Foto: 5451/50

Består af:

Indgår i: K2

Fund:

Lag:

A69

Stolpehul, Tagstolpehul, Udateret

<Start anlægsbeskrivelse>

Er anlægget afsluttet (Ja/Nej):Ja

Længde i cm (tal):51

Bredde i cm (tal):

Dybde i cm (tal):14

Kote top. niv. i meter (tal):

Sider (vælg mellem lige-lodret, lige-let skrå, lige-skrå, konkav, konveks, uregelmæssig):lige-let skrå

Bund (vælg mellem spids, afrundet, flad, skrå, uregelmæssig):flad

Snitorientering (venstre side af snit først):syd-nord

Udgravet stratigrafisk (Ja/Nej):nej

Snittet (Ja/Nej):ja

Tømt (Ja/Nej):nej

Beskrivelse (Tekst): Tagbærende i K2. Velafgrænset i flade og profil. Fyld: mellebrungråt sandet ler letsættet med mellebrungult sandet ler og enkelte trækulsnister. Init: RBI
<Slut anlægsbeskrivelse>

Tegninger: T1
Foto: 5451/20
Består af:
Indgår i: K2
Fund: X12: til flotering , Udateret; X43: Sideskår, Ældre Jernalder
Lag:

A72

Stolpehul, Tagstolpehul, Udateret

<Start anlægsbeskrivelse>

Er anlægget afsluttet (Ja/Nej): Ja

Længde i cm (tal):

Bredde i cm (tal): 65

Dybde i cm (tal): 18

Kote top. niv. i meter (tal):

Sider (vælg mellem lige-lodret, lige-let skrå, lige-skrå, konkav, konveks, uregelmæssig): lige-let skrå, lige-skrå

Bund (vælg mellem spids, afrundet, flad, skrå, uregelmæssig): flad

Snitorientering (venstre side af snit først): sydøst-nordvest

Udgravet stratigrafisk (Ja/Nej): nej

Snittet (Ja/Nej): ja

Tømt (Ja/Nej): nej

Beskrivelse (Tekst): Tagbærende stolpe i K2. Forholdsvist velafgrænset i flade og snit. Fyld: Mellebrungråt sandet ler let sættet med lyst rødbrunt sandet ler og enkelte trækulsnister. Init: RBI

<Slut anlægsbeskrivelse>

Tegninger: T1
Foto: 5451/29
Består af:
Indgår i: K2
Fund: X4: Sideskår, Ældre Jernalder; X14: til flotering , Udateret
Lag:

A73

Stolpehul, Tagstolpehul, Udateret

<Start anlægsbeskrivelse>

Er anlægget afsluttet (Ja/Nej): Ja

Længde i cm (tal):

Bredde i cm (tal): 58

Dybde i cm (tal): 25

Kote top. niv. i meter (tal):

Sider (vælg mellem lige-lodret, lige-let skrå, lige-skrå, konkav, konveks, uregelmæssig):lige-lodret

Bund (vælg mellem spids, afrundet, flad, skrå, uregelmæssig):flad

Snitorientering (venstre side af snit først):nordvest-sydøst

Udgravet stratigrafisk (Ja/Nej):nej

Snittet (Ja/Nej):ja

Tømt (Ja/Nej):nej

Beskrivelse (Tekst):Tagbærende stolpe i K2 - med let diffus afgrænsning i profilens bund. Fyld: mellembrungråt sandet ler let spættet med mellemrødbrunt sandet ler og trækulsnister. Init: RBI

<Slut anlægsbeskrivelse>

Tegninger: T1

Foto: 5451/33

Består af:

Indgår i: K2

Fund: X3: Sideskår, Ældre Jernalder; X15: til flotering , Udateret

Lag:

A76

Stolpehul, Tagstolpehul, Udateret

<Start anlægsbeskrivelse>

Er anlægget afsluttet (Ja/Nej):Ja

Længde i cm (tal):

Bredde i cm (tal):36

Dybde i cm (tal):36

Kote top. niv. i meter (tal):

Sider (vælg mellem lige-lodret, lige-let skrå, lige-skrå, konkav, konveks, uregelmæssig):lige-lodret

Bund (vælg mellem spids, afrundet, flad, skrå, uregelmæssig):flad

Snitorientering (venstre side af snit først):vest-øst

Udgravet stratigrafisk (Ja/Nej):nej

Snittet (Ja/Nej):ja

Tømt (Ja/Nej):nej

Beskrivelse (Tekst): Tagbærende stolpe i K3 med stolpespor, formentlig efter optrukket stolpe. Nedgravningsspor mere diffuse. Fyld i hht profiltegn. 1) Mørk brungråt sandet ler. 2) spættet mellembrungråt og mellembungult sandet ler med trækulsnister. 3) spættet lyst til mellembrungråt sandet ler og mellemgulbrunt sandet ler med enkelte trækulsnister. 4) Mørkt brungråt sandet ler. Init: RBI

<Slut anlægsbeskrivelse>

Tegninger: T1

Foto: 5451/51

Består af:

Indgår i: K3

Fund: X24: til flotering , Udateret

Lag:

A79

Stolpehul, Vægstolpehul, Udateret

<Start anlægsbeskrivelse>

Er anlægget afsluttet (Ja/Nej):Ja

Længde i cm (tal):

Bredde i cm (tal):42

Dybde i cm (tal):49

Kote top. niv. i meter (tal):

Sider (vælg mellem lige-lodret, lige-let skrå, lige-skrå, konkav, konveks, uregelmæssig): lige-let skrå

Bund (vælg mellem spids, afrundet, flad, skrå, uregelmæssig): afrundet

Snitorientering (venstre side af snit først): vest-øst

Udgravet stratigrafisk (Ja/Nej): nej

Snittet (Ja/Nej):ja

Tømt (Ja/Nej):nej

Beskrivelse (Tekst): 1) som lag 1) i A54, 2) som lag 3 i A54. Init: JBS

<Slut anlægsbeskrivelse>

Tegninger: T1

Foto: 5451/54

Består af:

Indgår i: K3

Fund: X27: til flotering , Udateret

Lag:

A81

Stolpehul, Tagstolpehul, Udateret

<Start anlægsbeskrivelse>

Er anlægget afsluttet (Ja/Nej):Ja

Længde i cm (tal):

Bredde i cm (tal):46

Dybde i cm (tal):37

Kote top. niv. i meter (tal):

Sider (vælg mellem lige-lodret, lige-let skrå, lige-skrå, konkav, konveks, uregelmæssig):lige-lodret

Bund (vælg mellem spids, afrundet, flad, skrå, uregelmæssig):flad

Snitorientering (venstre side af snit først):syd-nord

Udgravet stratigrafisk (Ja/Nej):nej

Snittet (Ja/Nej):ja

Tømt (Ja/Nej):nej

Beskrivelse (Tekst):Tagbærende stolpe i K2. Forholdsvist velafgrænset fyldskifte. Fyld: Mellebrungråt sandet ler let spættet med mørkt rødbrunt sandet ler og enkelte trækulsnister. Init: RBI

<Slut anlægsbeskrivelse>

Tegninger: T1

Foto: 5451/36

Består af:

Indgår i: K2
Fund: X5: Sideskår, Ældre Jernalder; X17: til flotering , Udateret
Lag:

A83

Stolpehul, Tagstolpehul, Udateret

<Start anlægsbeskrivelse>

Er anlægget afsluttet (Ja/Nej):Ja

Længde i cm (tal):

Bredde i cm (tal):56

Dybde i cm (tal):34

Kote top. niv. i meter (tal):

Sider (vælg mellem lige-lodret, lige-let skrå, lige-skrå, konkav, konveks, uregelmæssig):lige-lodret

Bund (vælg mellem spids, afrundet, flad, skrå, uregelmæssig):flad

Snitorientering (venstre side af snit først):syd-nord

Udgravet stratigrafisk (Ja/Nej):nej

Snittet (Ja/Nej):ja

Tømt (Ja/Nej):nej

Beskrivelse (Tekst):Tagbærende i K2. Forholdsvist diffust i profil - særligt mod syd. Fyld: Melleembrungråt sandet ler let spættet med melleembrungult sandet ler og enkelte trækulsnister. Init: RBI

<Slut anlægsbeskrivelse>

Tegninger: T1

Foto: 5451/35

Består af:

Indgår i: K2

Fund: X16: til flotering , Udateret

Lag:

A106

Grube, Grube, Udateret

Ikke undersøgt. Overfladeopsamlede fund.

Tegninger:

Foto:

Består af:

Indgår i:

Fund: X20: Keramik diverse, Yngre Førromersk Jernalder (per.3A)-Yngre Førromersk Jernalder (per.3A); X21:

Afslag, Jernalder

Lag:

A107

Grube, Grube, Udateret

Ikke undersøgt. Overfladeopsamlede fund.

Tegninger:

Foto:

Består af:

Indgår i:

Fund: X19: Sideskår, Ældre Jernalder

Lag:

A115

Stolpehul, Tagstolpehul, Udateret

<Start anlægsbeskrivelse>

Er anlægget afsluttet (Ja/Nej):Ja

Længde i cm (tal):

Bredde i cm (tal):40

Dybde i cm (tal):28

Kote top. niv. i meter (tal):

Sider (vælg mellem lige-lodret, lige-let skrå, lige-skrå, konkav, konveks, uregelmæssig):lige-let skrå

Bund (vælg mellem spids, afrundet, flad, skrå, uregelmæssig):uregelmæssig

Snitorientering (venstre side af snit først):vest-øst

Udgravet stratigrafisk (Ja/Nej):nej

Snittet (Ja/Nej):ja

Tømt (Ja/Nej):nej

Beskrivelse (Tekst):Tagbærende stolpe med svag antydning af smalt stolpespor. Diffust afgrænset mod siderne. Fyld: spættet mellemløst og lyst gulbrunt sandet ler med enkelte trækulsnister og nister af keramik. Init: RBI

<Slut anlægsbeskrivelse>

Tegninger: T1

Foto: 5451/58

Består af:

Indgår i:

Fund:

Lag:

A123

Stolpehul, Stolpehul, Udateret

<Start anlægsbeskrivelse>

Er anlægget afsluttet (Ja/Nej):Ja

Længde i cm (tal):

Bredde i cm (tal):15

Dybde i cm (tal):16

Kote top. niv. i meter (tal):

Sider (vælg mellem lige-lodret, lige-let skrå, lige-skrå, konkav, konveks, uregelmæssig):lige-lodret

Bund (vælg mellem spids, afrundet, flad, skrå, uregelmæssig):skrå
Snitorientering (venstre side af snit først):nordøst-sydvest
Udgravet stratigrafisk (Ja/Nej):nej
Snittet (Ja/Nej):ja
Tømt (Ja/Nej):nej
Beskrivelse (Tekst):Mindre stolpehul, der efter profilen at dømme er ældre end A124. Fyld i hht profiltegning. 1) mellembungråt sandet ler med enkelte trækulsnister. Init: RBI
<Slut anlægsbeskrivelse>

Tegninger: T1
Foto: 5451/55
Består af:
Indgår i:
Fund:
Lag:

A124

Stolpehul, Tagstolpehul, Udateret

<Start anlægsbeskrivelse>
Er anlægget afsluttet (Ja/Nej):Ja
Længde i cm (tal):
Bredde i cm (tal):31
Dybde i cm (tal):25
Kote top. niv. i meter (tal):
Sider (vælg mellem lige-lodret, lige-let skrå, lige-skrå, konkav, konveks, uregelmæssig):lige-lodret
Bund (vælg mellem spids, afrundet, flad, skrå, uregelmæssig):afrundet
Snitorientering (venstre side af snit først):nordøst-sydvest
Udgravet stratigrafisk (Ja/Nej):nej
Snittet (Ja/Nej):ja
Tømt (Ja/Nej):nej
Beskrivelse (Tekst):Tagbærende stolpe. Yngre end A123. Fyld: 2) lyst til mellembungråt sandet ler let spættet med mellemrødbrun sandet ler og enkelte trækulsnister. Init: RBI
<Slut anlægsbeskrivelse>

Tegninger: T1
Foto: 5451/55
Består af:
Indgår i: K8
Fund:
Lag:

A125

Stolpehul, Tagstolpehul, Udateret

<Start anlægsbeskrivelse>

Er anlægget afsluttet (Ja/Nej):Ja
Længde i cm (tal):
Bredde i cm (tal):min. 40
Dybde i cm (tal):min.12
Kote top. niv. i meter (tal):
Sider (vælg mellem lige-lodret, lige-let skrå, lige-skrå, konkav, konveks, uregelmæssig):
Bund (vælg mellem spids, afrundet, flad, skrå, uregelmæssig):afrundet
Snitorientering (venstre side af snit først):nord-syd
Udgravet stratigrafisk (Ja/Nej):nej
Snittet (Ja/Nej):ja
Tømt (Ja/Nej):nej
Beskrivelse (Tekst):Tagbærende stolpe. Fyld: mellebrungråt sandet ler med trækulsnister. Init: RBI
<Slut anlægsbeskrivelse>

Tegninger: T1
Foto: 5451/56
Består af:
Indgår i: K8
Fund:
Lag:

A129

Stolpehul, Tagstolpehul, Udateret

<Start anlægsbeskrivelse>

Er anlægget afsluttet (Ja/Nej):Ja
Længde i cm (tal):
Bredde i cm (tal):34
Dybde i cm (tal):5
Kote top. niv. i meter (tal):
Sider (vælg mellem lige-lodret, lige-let skrå, lige-skrå, konkav, konveks, uregelmæssig):
Bund (vælg mellem spids, afrundet, flad, skrå, uregelmæssig):flad
Snitorientering (venstre side af snit først):syd-nord
Udgravet stratigrafisk (Ja/Nej):nej
Snittet (Ja/Nej):ja
Tømt (Ja/Nej):nej
Beskrivelse (Tekst):Tagbærende i K4. Fyld: Heterogent mellem-mørkt brungråt sandet ler spættet med gulbrunt sandet undergrundsler - enkelte trækulsnister. Init: JBS
<Slut anlægsbeskrivelse>

Tegninger: T1
Foto: 5451/26
Består af:
Indgår i: K4
Fund:
Lag:

A130

Stolpehul, Tagstolpehul, Udateret

<Start anlægsbeskrivelse>

Er anlægget afsluttet (Ja/Nej):Ja

Længde i cm (tal):

Bredde i cm (tal):36

Dybde i cm (tal):6

Kote top. niv. i meter (tal):

Sider (vælg mellem lige-lodret, lige-let skrå, lige-skrå, konkav, konveks, uregelmæssig):

Bund (vælg mellem spids, afrundet, flad, skrå, uregelmæssig):flad

Snitorientering (venstre side af snit først):syd-nord

Udgravet stratigrafisk (Ja/Nej):nej

Snittet (Ja/Nej):ja

Tømt (Ja/Nej):nej

Beskrivelse (Tekst): Tagbærende i K4. Fyld: 1) som A134.

<Slut anlægsbeskrivelse>

Tegninger: T1

Foto: 5451/27

Består af:

Indgår i: K4

Fund:

Lag:

A141

Stolpehul, Tagstolpehul, Udateret

<Start anlægsbeskrivelse>

Er anlægget afsluttet (Ja/Nej):Ja

Længde i cm (tal):

Bredde i cm (tal):32

Dybde i cm (tal):25

Kote top. niv. i meter (tal):

Sider (vælg mellem lige-lodret, lige-let skrå, lige-skrå, konkav, konveks, uregelmæssig):lige-lodret

Bund (vælg mellem spids, afrundet, flad, skrå-, uregelmæssig):flad

Snitorientering (venstre side af snit først):vest-øst

Udgravet stratigrafisk (Ja/Nej):nej

Snittet (Ja/Nej):ja

Tømt (Ja/Nej):nej

Beskrivelse (Tekst):Tagbærende stolpe i K5. Fyld: 1) heterogent mellem-mørkt brungråt leret sand med en del små pletter af gulbrunt sandet undergrundsler, enkelte trækulsnister. Init: JBS

<Slut anlægsbeskrivelse>

Tegninger: T1
Foto: 5451/6
Består af:
Indgår i: K5
Fund:
Lag:

A142

Stolpehul, Tagstolpehul, Udateret

<Start anlægsbeskrivelse>

Er anlægget afsluttet (Ja/Nej):Ja

Længde i cm (tal):

Bredde i cm (tal):32

Dybde i cm (tal):19

Kote top. niv. i meter (tal):

Sider (vælg mellem lige-lodret, lige-let skrå, lige-skrå, konkav, konveks, uregelmæssig):lige-lodret

Bund (vælg mellem spids, afrundet, flad, skrå, uregelmæssig):flad

Snitorientering (venstre side af snit først):vest-øst

Udgravet stratigrafisk (Ja/Nej):nej

Snittet (Ja/Nej):ja

Tømt (Ja/Nej):nej

Beskrivelse (Tekst): Tagbærende stolpe i K5. Fyld 1) som A141. Init: JBS

<Slut anlægsbeskrivelse>

Tegninger: T1
Foto: 5451/7
Består af:
Indgår i: K5
Fund:
Lag:

A143

Stolpehul, Tagstolpehul, Udateret

<Start anlægsbeskrivelse>

Er anlægget afsluttet (Ja/Nej):Ja

Længde i cm (tal):

Bredde i cm (tal):32

Dybde i cm (tal):17

Kote top. niv. i meter (tal):

Sider (vælg mellem lige-lodret, lige-let skrå, lige-skrå, konkav, konveks, uregelmæssig):lige-lodret

Bund (vælg mellem spids, afrundet, flad, skrå, uregelmæssig):flad

Snitorientering (venstre side af snit først):vest-øst

Udgravet stratigrafisk (Ja/Nej):nej

Snittet (Ja/Nej):ja

Tømt (Ja/Nej):nej

Beskrivelse (Tekst):Tagbærende stolpehul i 4-stolpeanlæg K1. Fyld: 1) Homogent mellem-mørkt gråbrunt leret sand med enkelte trækulsnister. Init: JBS

<Slut anlægsbeskrivelse>

Tegninger: T1

Foto: 5451/11

Består af:

Indgår i: K1

Fund:

Lag:

A144

Stolpehul, Tagstolpehul, Udateret

<Start anlægsbeskrivelse>

Er anlægget afsluttet (Ja/Nej):Ja

Længde i cm (tal):

Bredde i cm (tal):30

Dybde i cm (tal):14

Kote top. niv. i meter (tal):

Sider (vælg mellem lige-lodret, lige-let skrå, lige-skrå, konkav, konveks, uregelmæssig):lige-lodret

Bund (vælg mellem spids, afrundet, flad, skrå, uregelmæssig):flad

Snitorientering (venstre side af snit først):vest-øst

Udgravet stratigrafisk (Ja/Nej):nej

Snittet (Ja/Nej):ja

Tømt (Ja/Nej):nej

Beskrivelse (Tekst):Tagbærende stolpe i 4-stolpeanlæg K1. Fyld som A143.

<Slut anlægsbeskrivelse>

Tegninger: T1

Foto: 5451/12

Består af:

Indgår i: K1

Fund:

Lag:

A145

Stolpehul, Tagstolpehul, Udateret

<Start anlægsbeskrivelse>

Er anlægget afsluttet (Ja/Nej):Ja

Længde i cm (tal):

Bredde i cm (tal):38

Dybde i cm (tal):20

Kote top. niv. i meter (tal):

Sider (vælg mellem lige-lodret, lige-let skrå, lige-skrå, konkav, konveks, uregelmæssig):konveks

Bund (vælg mellem spids, afrundet, flad, skrå, uregelmæssig):

Snitorientering (venstre side af snit først):vest-øst

Udgravet stratigrafisk (Ja/Nej):nej

Snittet (Ja/Nej):ja

Tømt (Ja/Nej):naj

Beskrivelse (Tekst):Tagbærende i 4-stolpeanlæg K1. 1) Heterogent mellem-mørkt gråbrunt leret sand med spredte små pletter af gulbrunt undergrund - leret sand, enkelte trækulsnister. Init: JBS

<Slut anlægsbeskrivelse>

Tegninger: T1

Foto: 5451/13

Består af:

Indgår i: K1

Fund:

Lag:

A146

Stolpehul, Tagstolpehul, Udateret

<Start anlægsbeskrivelse>

Er anlægget afsluttet (Ja/Nej):Ja

Længde i cm (tal):

Bredde i cm (tal):32

Dybde i cm (tal):16

Kote top. niv. i meter (tal):

Sider (vælg mellem lige-lodret, lige-let skrå, lige-skrå, konkav, konveks, uregelmæssig):lige-lodret

Bund (vælg mellem spids, afrundet, flad, skrå, uregelmæssig):flad

Snitorientering (venstre side af snit først):syd-nord

Udgravet stratigrafisk (Ja/Nej):nej

Snittet (Ja/Nej):ja

Tømt (Ja/Nej):nej

Beskrivelse (Tekst): Tagbærende i K5. 1) Heterogent mellem-mørkt brungråt leret sand med en del små pletter af gulbrunt undergrundssand- sandet ler. Init: JBS

<Slut anlægsbeskrivelse>

Tegninger: T1

Foto: 5451/8

Består af:

Indgår i: K5

Fund: X29: til flotering , Udateret

Lag:

A147

Stolpehul, Tagstolpehul, Udateret

<Start anlægsbeskrivelse>

Er anlægget afsluttet (Ja/Nej):Ja

Længde i cm (tal):

Bredde i cm (tal):36

Dybde i cm (tal):29

Kote top. niv. i meter (tal):

Sider (vælg mellem lige-lodret, lige-let skrå, lige-skrå, konkav, konveks, uregelmæssig):lige-lodret

Bund (vælg mellem spids, afrundet, flad, skrå, uregelmæssig):flad

Snitorientering (venstre side af snit først):vest-øst

Udgravet stratigrafisk (Ja/Nej):nej

Snittet (Ja/Nej):ja

Tømt (Ja/Nej):nej

Beskrivelse (Tekst):Tagbærende i K5. 1) Heterogent mellem-mørkt brungråt leret sand opblandet med brunligt jernudfældning, enkelte trækulsnister. Init: JBS (18.03.14 SNG: Der er tidligere udtaget en jordprøve fra A147, men denne er fejlagtig registreret med manillamærke påskrevet A148)

<Slut anlægsbeskrivelse>

Tegninger: T1

Foto: 5451/9

Består af:

Indgår i: K5

Fund: X28: til flotering , Udateret

Lag:

A150

Stolpehul, Tagstolpehul, Udateret

<Start anlægsbeskrivelse>

Er anlægget afsluttet (Ja/Nej):Ja

Længde i cm (tal):

Bredde i cm (tal):26

Dybde i cm (tal):22

Kote top. niv. i meter (tal):

Sider (vælg mellem lige-lodret, lige-let skrå, lige-skrå, konkav, konveks, uregelmæssig):lige-lodret

Bund (vælg mellem spids, afrundet, flad, skrå, uregelmæssig):afrundet

Snitorientering (venstre side af snit først):syd-nord

Udgravet stratigrafisk (Ja/Nej):nej

Snittet (Ja/Nej):ja

Tømt (Ja/Nej):nej

Beskrivelse (Tekst):tagbærende stolpe i K5. 1) Heterogent mellem-mørkt gråbrunt sandet ler med spredte pletter af gulbrunt sandet ler og spredte trækulsnister. Init: JBS

<Slut anlægsbeskrivelse>

Tegninger: T1

Foto: 5451/14

Består af:

Indgår i: K5
Fund: X30: til flotering , Udateret
Lag:

A151

Stolpehul, Tagstolpehul, Udateret

<Start anlægsbeskrivelse>

Er anlægget afsluttet (Ja/Nej):Ja

Længde i cm (tal):

Bredde i cm (tal):34

Dybde i cm (tal):12

Kote top. niv. i meter (tal):

Sider (vælg mellem lige-lodret, lige-let skrå, lige-skrå, konkav, konveks, uregelmæssig):lige-lodret

Bund (vælg mellem spids, afrundet, flad, skrå, uregelmæssig):afrundet

Snitorientering (venstre side af snit først):snittet

Udgravet stratigrafisk (Ja/Nej):nej

Snittet (Ja/Nej):ja

Tømt (Ja/Nej):nej

Beskrivelse (Tekst):Tagbærende i K5. 1) Heterogent mørkt gråbrunt sandet ler opblandet med 2), en del trækulsnister.
2) som A150. Init: JBS

<Slut anlægsbeskrivelse>

Tegninger: T1
Foto: 5451/15
Består af:
Indgår i: K5
Fund: X31: til flotering , Udateret
Lag:

A152

Fyldskifte, Fyldskifte, Udateret

Ikke undersøgt. Overfladeopsamlede fund.

Tegninger:

Foto:

Består af:

Indgår i:

Fund: X40: Keramik diverse, Mell. Førromersk Jernalder (per.2)-Yngre Førromersk Jernalder (per.3A)

Lag:

A156

Stolpehul, Tagstolpehul, Udateret

<Start anlægsbeskrivelse>

Er anlægget afsluttet (Ja/Nej):Ja

Længde i cm (tal):

Bredde i cm (tal):42

Dybde i cm (tal):24

Kote top. niv. i meter (tal):

Sider (vælg mellem lige-lodret, lige-let skrå, lige-skrå, konkav, konveks, uregelmæssig):

Bund (vælg mellem spids, afrundet, flad, skrå, uregelmæssig):

Snitorientering (venstre side af snit først):syd-nord

Udgravet stratigrafisk (Ja/Nej):nej

Snittet (Ja/Nej):ja

Tømt (Ja/Nej):nej

Beskrivelse (Tekst):Tagbærende i K5. 1) Homogent mørkt gråbrunt sandet let humøst ler. 2) Heterogent mellem gråligt leret sand opblandet med gulbrunt undergrund - sandet ler. Init: JBS

<Slut anlægsbeskrivelse>

Tegninger: T1

Foto: 5451/16

Består af:

Indgår i: K5

Fund: X32: til flotering , Udateret

Lag:

A158

Stolpehul, Tagstolpehul, Udateret

<Start anlægsbeskrivelse>

Er anlægget afsluttet (Ja/Nej):Ja

Længde i cm (tal):

Bredde i cm (tal):34

Dybde i cm (tal):20

Kote top. niv. i meter (tal):

Sider (vælg mellem lige-lodret, lige-let skrå, lige-skrå, konkav, konveks, uregelmæssig):lige-lodret

Bund (vælg mellem spids, afrundet, flad, skrå, uregelmæssig):flad

Snitorientering (venstre side af snit først):syd-nord

Udgravet stratigrafisk (Ja/Nej):nej

Snittet (Ja/Nej):ja

Tømt (Ja/Nej):nej

Beskrivelse (Tekst):Tagbærende i K5. 1) som A162 lag 1). 2) som A162 lag 2). Init: JBS

<Slut anlægsbeskrivelse>

Tegninger: T1

Foto: 5451/18

Består af:

Indgår i: K5

Fund: X35: til flotering , Udateret

Lag:

A162

Stolpehul, Tagstolpehul, Udateret

<Start anlægsbeskrivelse>

Er anlægget afsluttet (Ja/Nej):Ja

Længde i cm (tal):

Bredde i cm (tal):30

Dybde i cm (tal):15

Kote top. niv. i meter (tal):

Sider (vælg mellem lige-lodret, lige-let skrå, lige-skrå, konkav, konveks, uregelmæssig):lige-let skrå

Bund (vælg mellem spids, afrundet, flad, skrå, uregelmæssig): flad

Snitorientering (venstre side af snit først):syd-nord

Udgravet stratigrafisk (Ja/Nej):nej

Snittet (Ja/Nej):ja

Tømt (Ja/Nej):nej

Beskrivelse (Tekst):Tagbærende i K5. 1) Heterogent mørkt gråbrunt sandet ler spættet med pletter af 2) 2)

Heterogent mellem-mørkt brungråt sandet ler med en del små pletter af gulbrunt sandet ler, enkelte trækulsnister.

Init: JBS

<Slut anlægsbeskrivelse>

Tegninger: T1

Foto: 5451/19

Består af:

Indgår i: K5

Fund: X34: til flotering , Udateret

Lag:

A187

Stolpehul, Stolpehul, Udateret

<Start anlægsbeskrivelse>

Er anlægget afsluttet (Ja/Nej):Ja

Længde i cm (tal):

Bredde i cm (tal):50

Dybde i cm (tal):48

Kote top. niv. i meter (tal):

Sider (vælg mellem lige-lodret, lige-let skrå, lige-skrå, konkav, konveks, uregelmæssig):lige-lodret, lige-let skrå

Bund (vælg mellem spids, afrundet, flad, skrå, uregelmæssig):flad

Snitorientering (venstre side af snit først):vest-øst

Udgravet stratigrafisk (Ja/Nej):nej

Snittet (Ja/Nej):ja

Tømt (Ja/Nej):nej

Beskrivelse (Tekst):stolpehul med stolpespor

1) mellemgråt sandet ler iblandet med gulbrunt undergrund

2) stolpespor- mørkgråt homogent sandet ler med enkelte trækulsnister

<Slut anlægsbeskrivelse>

Tegninger: T2
Foto: 5451/86
Består af:
Indgår i:
Fund:
Lag:

A191

Stolpehul, Stolpehul, Udateret

<Start anlægsbeskrivelse>

Er anlægget afsluttet (Ja/Nej):Ja

Længde i cm (tal):

Bredde i cm (tal):51

Dybde i cm (tal):48

Kote top. niv. i meter (tal):

Sider (vælg mellem lige-lodret, lige-let skrå, lige-skrå, konkav, konveks, uregelmæssig):lige-lodret

Bund (vælg mellem spids, afrundet, flad, skrå, uregelmæssig):flad

Snitorientering (venstre side af snit først):vest-øst

Udgravet stratigrafisk (Ja/Nej):nej

Snittet (Ja/Nej):ja

Tømt (Ja/Nej):nej

Beskrivelse (Tekst):stolpehul med stolpespor

1) opblandet undergrundsmateriale

2) stolpespor. mellem mørktgråt homogent sandet ler med trækulsnister og enklte nister brændt ler.

I stolpesporet ses et stort stykke keramik

<Slut anlægsbeskrivelse>

Tegninger: T2
Foto: 5451/87
Består af:
Indgår i: K11
Fund: X49: Karside / rand-bug, uornamenteret, Mell. Førromersk Jernalder (per.2)-Yngre Førromersk Jernalder (per.3A)
Lag:

A197

Stolpehul, Stolpehul, Udateret

<Start anlægsbeskrivelse>

Er anlægget afsluttet (Ja/Nej):Ja

Længde i cm (tal):

Bredde i cm (tal):40

Dybde i cm (tal):37

Kote top. niv. i meter (tal):

Sider (vælg mellem lige-lodret, lige-let skrå, lige-skrå, konkav, konveks, uregelmæssig):lige-lodret

Bund (vælg mellem spids, afrundet, flad, skrå, uregelmæssig):flad

Snitorientering (venstre side af snit først):vest-øst

Udgravet stratigrafisk (Ja/Nej):nej

Snittet (Ja/Nej):ja

Tømt (Ja/Nej):nej

Beskrivelse (Tekst):stolpe med stolpespor

1) mellemgråt homogent sandet ler med enkelte nister af trækul

2) mørktgråt homogent sandet ler med trækulsnister og nister af brændt ler.

<Slut anlægsbeskrivelse>

Tegninger: T2

Foto: 5451/83

Består af:

Indgår i: K11

Fund:

Lag:

A201

Stolpehul, Stolpehul, Udateret

<Start anlægsbeskrivelse>

Er anlægget afsluttet (Ja/Nej):Ja

Længde i cm (tal):

Bredde i cm (tal):32

Dybde i cm (tal):22

Kote top. niv. i meter (tal):

Sider (vælg mellem lige-lodret, lige-let skrå, lige-skrå, konkav, konveks, uregelmæssig):lige-lodret

Bund (vælg mellem spids, afrundet, flad, skrå, uregelmæssig):flad

Snitorientering (venstre side af snit først):vest-øst

Udgravet stratigrafisk (Ja/Nej):nej

Snittet (Ja/Nej):ja

Tømt (Ja/Nej):nej

Beskrivelse (Tekst):stolpehulmed stolpespor.

1) opblandet undergrundsmaterialeblandet med lysgråt sandet ler

2) stolpespor homogent mørkegråt sandet ler enkelte trækulsnister

<Slut anlægsbeskrivelse>

Tegninger: T2

Foto: 5451/88

Består af:

Indgår i: K11

Fund:

Lag:

A205

Stolpehul, Stolpehul, Udateret

<Start anlægsbeskrivelse>

Er anlægget afsluttet (Ja/Nej):Ja

Længde i cm (tal):

Bredde i cm (tal):38

Dybde i cm (tal):25

Kote top. niv. i meter (tal):

Sider (vælg mellem lige-lodret, lige-let skrå, lige-skrå, konkav, konveks, uregelmæssig):lige-lodret

Bund (vælg mellem spids, afrundet, flad, skrå, uregelmæssig):flad

Snitorientering (venstre side af snit først):øst-vest

Udgravet stratigrafisk (Ja/Nej):nej

Snittet (Ja/Nej):ja

Tømt (Ja/Nej):nej

Beskrivelse (Tekst):stolpehul

fyld: mørkgråbrunt opblandet sandet ler iblandet gulbrunt undergrundsler. I midten af stolpehullet ses en kampesten ca. 20x10 cm

Enkelte nister af trækul og brændt ler

<Slut anlægsbeskrivelse>

Tegninger: T2

Foto: 5451/84

Består af:

Indgår i: K11

Fund:

Lag:

A207

Stolpehul, Stolpehul, Udateret

<Start anlægsbeskrivelse>

Er anlægget afsluttet (Ja/Nej):Ja

Længde i cm (tal):

Bredde i cm (tal):45

Dybde i cm (tal):13

Kote top. niv. i meter (tal):

Sider (vælg mellem lige-lodret, lige-let skrå, lige-skrå, konkav, konveks, uregelmæssig):konveks

Bund (vælg mellem spids, afrundet, flad, skrå, uregelmæssig):afrundet

Snitorientering (venstre side af snit først):øst-vest

Udgravet stratigrafisk (Ja/Nej):nej

Snittet (Ja/Nej):ja

Tømt (Ja/Nej):nej

Beskrivelse (Tekst):stolpehul med stolpespor. 1) opblandet undergrundsmateriale

2) hetrogent blandet mørkgråt og brunt sandet ler. - muligt stolpespor.

<Slut anlægsbeskrivelse>

Tegninger: T2

Foto: 5451/85

Består af:

Indgår i:

Fund: X48: Keramik diverse, Ældre Jernalder

Lag:

A210

Stolpehul, Stolpehul, Udateret

<Start anlægsbeskrivelse>

Er anlægget afsluttet (Ja/Nej):Ja

Længde i cm (tal):

Bredde i cm (tal):33

Dybde i cm (tal):18

Kote top. niv. i meter (tal):

Sider (vælg mellem lige-lodret, lige-let skrå, lige-skrå, konkav, konveks, uregelmæssig):konveks

Bund (vælg mellem spids, afrundet, flad, skrå, uregelmæssig):afrundet

Snitorientering (venstre side af snit først):vest-øst

Udgravet stratigrafisk (Ja/Nej):nej

Snittet (Ja/Nej):ja

Tømt (Ja/Nej):nej

Beskrivelse (Tekst):stopeshulmed stolpespor

1) opblandet undergrund - gråbrunt sandet ler med jernudfældning

2) mørkegråbrunt sandet ler med enkelte trækulsnister - stolpespor

<Slut anlægsbeskrivelse>

Tegninger: T2

Foto: 5451/90

Består af:

Indgår i: K10

Fund:

Lag:

A211

Stolpehul, Stolpehul, Udateret

<Start anlægsbeskrivelse>

Er anlægget afsluttet (Ja/Nej):Ja

Længde i cm (tal):

Bredde i cm (tal): 33

Dybde i cm (tal): 15

Kote top. niv. i meter (tal):

Sider (vælg mellem lige-lodret, lige-let skrå, lige-skrå, konkav, konveks, uregelmæssig): konveks

Bund (vælg mellem spids, afrundet, flad, skrå, uregelmæssig): afrundet

Snitorientering (venstre side af snit først): v-ø

Udgravet stratigrafisk (Ja/Nej):nej

Snittet (Ja/Nej):ja

Tømt (Ja/Nej):nej

Beskrivelse (Tekst): Fyld: Lyst til mellem gråt sandet ler iblandet jernudfældning. Init: SNG

<Slut anlægsbeskrivelse>

Tegninger: T2

Foto: 5451/96, 5451/97

Består af:
Indgår i:
Fund:
Lag:

A212

Fyldskifte, Fyldskifte, Udateret

Synes for irregulær til at være et anlæg - formentlig natur.

Tegninger:

Foto: 5451/96

Består af:

Indgår i:

Fund:

Lag:

A213

Stolpehul, Stolpehul, Udateret

<Start anlægsbeskrivelse>

Er anlægget afsluttet (Ja/Nej):Ja

Længde i cm (tal):

Bredde i cm (tal):60

Dybde i cm (tal):18

Kote top. niv. i meter (tal):

Sider (vælg mellem lige-lodret, lige-let skrå, lige-skrå, konkav, konveks, uregelmæssig):konveks

Bund (vælg mellem spids, afrundet, flad, skrå, uregelmæssig):afrundet

Snitorientering (venstre side af snit først):øst-vest

Udgravet stratigrafisk (Ja/Nej):nej

Snittet (Ja/Nej):ja

Tømt (Ja/Nej):nej

Beskrivelse (Tekst):stolpehul med stolpespor

1) opblandet undergrund - gråbrunt sandet ler

2) stolpespor mellem gråbrunt sandet ler

<Slut anlægsbeskrivelse>

Tegninger: T2

Foto: 5451/91

Består af:

Indgår i: K10

Fund:

Lag:

A215

Grube, Grube, Udateret

<Start anlægsbeskrivelse>

Er anlægget afsluttet (Ja/Nej):Ja

Længde i cm (tal):

Bredde i cm (tal): 180

Dybde i cm (tal):32

Kote top. niv. i meter (tal):

Sider (vælg mellem lige-lodret, lige-let skrå, lige-skrå, konkav, konveks, uregelmæssig):lige-let skrå

Bund (vælg mellem spids, afrundet, flad, skrå, uregelmæssig):afrundet

Snitorientering (venstre side af snit først):øst-vest

Udgravet stratigrafisk (Ja/Nej):nej

Snittet (Ja/Nej):ja

Tømt (Ja/Nej):nej

Beskrivelse (Tekst):rundbundet grube, ej tegneti profil

Fyld: mørkegråt sandet ler, homogent med klatter af jernudfældning. Iblandet trækulsnister og små stykker samt nister af brændt ler.

enkelte stykker keramik

Snittet lagt ca. 50 cm nord for feltkanten i syd

<Slut anlægsbeskrivelse>

Tegninger:

Foto: 5451/94

Består af:

Indgår i:

Fund: X50: Sideskår, Ældre Jernalder

Lag:

A223

Stolpehul, Tagstolpehul, Udateret

<Start anlægsbeskrivelse>

Er anlægget afsluttet (Ja/Nej):Ja

Længde i cm (tal):

Bredde i cm (tal):52

Dybde i cm (tal):44

Kote top. niv. i meter (tal):

Sider (vælg mellem lige-lodret, lige-let skrå, lige-skrå, konkav, konveks, uregelmæssig):lige-lodret

Bund (vælg mellem spids, afrundet, flad, skrå, uregelmæssig):flad

Snitorientering (venstre side af snit først):syd-nord

Udgravet stratigrafisk (Ja/Nej):nej

Snittet (Ja/Nej):ja

Tømt (Ja/Nej):nej

Beskrivelse (Tekst): 1) lyst til mellem gråbrunt let leret sand spættet med mellem rødgult og lyst brungult leret sand, samt trækulsnister.

2) helt lyst gulgråt sandet let spættet med lyst brungult let leret sand

<Slut anlægsbeskrivelse>

Tegninger: T2

Foto: 5451/60

Består af:

Indgår i: K6

Fund:

Lag:

A230

Stolpehul, Tagstolpehul, Udateret

<Start anlægsbeskrivelse>

Er anlægget afsluttet (Ja/Nej):Ja

Længde i cm (tal):

Bredde i cm (tal):50

Dybde i cm (tal):12

Kote top. niv. i meter (tal):

Sider (vælg mellem lige-lodret, lige-let skrå, lige-skrå, konkav, konveks, uregelmæssig):lige-lodret

Bund (vælg mellem spids, afrundet, flad, skrå, uregelmæssig):flad

Snitorientering (venstre side af snit først):syd-nord

Udgravet stratigrafisk (Ja/Nej):nej

Snittet (Ja/Nej):ja

Tømt (Ja/Nej):nej

Beskrivelse (Tekst):1) homogent mellem brungråt let leret sand med lidt trækul og keramikstumper

2) plettet lyst brungråt og brungult lyst let leret sand

undgrund meget kompakt lyst brungult ler.

<Slut anlægsbeskrivelse>

Tegninger: T2

Foto: 5451/61

Består af:

Indgår i: K9

Fund:

Lag:

A232

Stolpehul, Tagstolpehul, Udateret

<Start anlægsbeskrivelse>

Er anlægget afsluttet (Ja/Nej):Ja

Længde i cm (tal):

Bredde i cm (tal):33

Dybde i cm (tal):12

Kote top. niv. i meter (tal):

Sider (vælg mellem lige-lodret, lige-let skrå, lige-skrå, konkav, konveks, uregelmæssig):konveks

Bund (vælg mellem spids, afrundet, flad, skrå, uregelmæssig):afrunder

Snitorientering (venstre side af snit først):syd-nord

Udgravet stratigrafisk (Ja/Nej):nej

Snittet (Ja/Nej):ja

Tømt (Ja/Nej):nej

Beskrivelse (Tekst):Tagbærende stolpe i k9. Fyld: lys gråbrunt sandet ler, enkelte trækulsnister i bunden - nedgravningsgrænsen markeres af jernudfældning

<Slut anlægsbeskrivelse>

Tegninger: T2

Foto: 5451/59

Består af:

Indgår i: K9

Fund:

Lag:

A235

Stolpehul, Tagstolpehul, Udateret

<Start anlægsbeskrivelse>

Er anlægget afsluttet (Ja/Nej):Ja

Længde i cm (tal):

Bredde i cm (tal):44

Dybde i cm (tal):11

Kote top. niv. i meter (tal):

Sider (vælg mellem lige-lodret, lige-let skrå, lige-skrå, konkav, konveks, uregelmæssig):lige-let skrå

Bund (vælg mellem spids, afrundet, flad, skrå, uregelmæssig):flad

Snitorientering (venstre side af snit først):syd-nord

Udgravet stratigrafisk (Ja/Nej):nej

Snittet (Ja/Nej):ja

Tømt (Ja/Nej):nej

Beskrivelse (Tekst):1) plettet sortgråt og mellemgråbrunt let leret sand. stolpepor.

2) homogent mellem gråbrunt let leret sand

<Slut anlægsbeskrivelse>

Tegninger: T2

Foto: 5451/63

Består af:

Indgår i: K9

Fund:

Lag:

A237

Stolpehul, Tagstolpehul, Udateret

<Start anlægsbeskrivelse>

Er anlægget afsluttet (Ja/Nej):Ja

Længde i cm (tal):

Bredde i cm (tal):41

Dybde i cm (tal):15

Kote top. niv. i meter (tal):

Sider (vælg mellem lige-lodret, lige-let skrå, lige-skrå, konkav, konveks, uregelmæssig):lige-let skrå

Bund (vælg mellem spids, afrundet, flad, skrå, uregelmæssig):uregelmæssig
Snitorientering (venstre side af snit først):syd-nord
Udgravet stratigrafisk (Ja/Nej):nej
Snittet (Ja/Nej):ja
Tømt (Ja/Nej):nej
Beskrivelse (Tekst):Tgabærende i k9
Fyld. Lys gråbrunt sandet ler - ret diffus afgrænset mod bund. Enkelte trækulsnister.
<Slut anlægsbeskrivelse>

Tegninger: T2
Foto: 5451/62
Består af:
Indgår i: K9
Fund:
Lag:

A244

Stolpehul, Tagstolpehul, Udateret

<Start anlægsbeskrivelse>
Er anlægget afsluttet (Ja/Nej):Ja
Længde i cm (tal):
Bredde i cm (tal):43
Dybde i cm (tal):38
Kote top. niv. i meter (tal):
Sider (vælg mellem lige-lodret, lige-let skrå, lige-skrå, konkav, konveks, uregelmæssig):lige-lodret
Bund (vælg mellem spids, afrundet, flad, skrå, uregelmæssig):uregelmæssig
Snitorientering (venstre side af snit først):syd-nord
Udgravet stratigrafisk (Ja/Nej):nej
Snittet (Ja/Nej):ja
Tømt (Ja/Nej):nej
Beskrivelse (Tekst):fyld af lysegråt sandt ler opblandet med undergrundsler - gulbrunt sandet ler. Meget få trækulsnister synlige.
<Slut anlægsbeskrivelse>

Tegninger: T2
Foto: 5451/65
Består af:
Indgår i: K9
Fund:
Lag:

A247

Stolpehul, Stolpehul, Udateret

<Start anlægsbeskrivelse>
Er anlægget afsluttet (Ja/Nej):Ja
Længde i cm (tal):

Bredde i cm (tal):22
Dybde i cm (tal):20
Kote top. niv. i meter (tal):
Sider (vælg mellem lige-lodret, lige-let skrå, lige-skrå, konkav, konveks, uregelmæssig):lige-skrå
Bund (vælg mellem spids, afrundet, flad, skrå, uregelmæssig):afrundet
Snitorientering (venstre side af snit først):syd-nord
Udgravet stratigrafisk (Ja/Nej):nej
Snittet (Ja/Nej):ja
Tømt (Ja/Nej):nej
Beskrivelse (Tekst): stolpehul - skråstillet stolpe.
Fyld: lys-mellemgråt sandet ler med enkelte trækulsnister
<Slut anlægsbeskrivelse>

Tegninger: T2
Foto: 5451/82
Består af:
Indgår i:
Fund:
Lag:

A248

Stolpehul, Tagstolpehul, Udateret

<Start anlægsbeskrivelse>
Er anlægget afsluttet (Ja/Nej):Ja
Længde i cm (tal):
Bredde i cm (tal):42
Dybde i cm (tal):50
Kote top. niv. i meter (tal):
Sider (vælg mellem lige-lodret, lige-let skrå, lige-skrå, konkav, konveks, uregelmæssig):lige-lodret
Bund (vælg mellem spids, afrundet, flad, skrå, uregelmæssig):flad
Snitorientering (venstre side af snit først):syd-nord
Udgravet stratigrafisk (Ja/Nej):nej
Snittet (Ja/Nej):ja
Tømt (Ja/Nej):nej
Beskrivelse (Tekst): 1) stolpespor spættet mellem brungråt og mellem brungult leret sand med trækulsnister
2) spættet lyst brungråt og mellem brungult leret sand med trækulsnister. relativt klart afgrænset mod undergrund
<Slut anlægsbeskrivelse>

Tegninger: T2
Foto: 5451/64
Består af:
Indgår i: K9
Fund:
Lag:

A249

Stolpehul, Tagstolpehul, Udateret

<Start anlægsbeskrivelse>

Er anlægget afsluttet (Ja/Nej):Ja

Længde i cm (tal):

Bredde i cm (tal):40

Dybde i cm (tal):38

Kote top. niv. i meter (tal):

Sider (vælg mellem lige-lodret, lige-let skrå, lige-skrå, konkav, konveks, uregelmæssig):lige-lodret

Bund (vælg mellem spids, afrundet, flad, skrå, uregelmæssig):flad

Snitorientering (venstre side af snit først):syd-nord

Udgravet stratigrafisk (Ja/Nej):nej

Snittet (Ja/Nej):ja

Tømt (Ja/Nej):nej

Beskrivelse (Tekst): 1) homogent mellem-mørkt brungråt sandet ler.

2) HETROGETN GULBRUNT SANDET UNDERGRUNDSLER MED SPREDTE PLETTER AF MELLEMLER BRUNGRÅT SANDERT LER, ENEKTELE TRÆKULSNISTER

<Slut anlægsbeskrivelse>

Tegninger: T2

Foto: 5451/71, 5451/72

Består af:

Indgår i: K9

Fund:

Lag:

A258

Stolpehul, Stolpehul, Udateret

<Start anlægsbeskrivelse>

Er anlægget afsluttet (Ja/Nej):Ja

Længde i cm (tal):

Bredde i cm (tal):31

Dybde i cm (tal):15

Kote top. niv. i meter (tal):

Sider (vælg mellem lige-lodret, lige-let skrå, lige-skrå, konkav, konveks, uregelmæssig):lige-lodret, lige-lodret

Bund (vælg mellem spids, afrundet, flad, skrå, uregelmæssig):afrundet

Snitorientering (venstre side af snit først):syd-nord

Udgravet stratigrafisk (Ja/Nej):nej

Snittet (Ja/Nej):ja

Tømt (Ja/Nej):nej

Beskrivelse (Tekst):stolpehul m stolpespor.

fyld: 1) opblandet undergrundsmateriale

2) muligt stolpespor - mørkegråt homogent sandet ler med trækulsnister

<Slut anlægsbeskrivelse>

Tegninger: T2

Foto: 5451/81

Består af:

Indgår i:

Fund:

Lag:

A260

Grube, Grube, Udateret

<Start anlægsbeskrivelse>

Er anlægget afsluttet (Ja/Nej):Ja

Længde i cm (tal):

Bredde i cm (tal):62

Dybde i cm (tal):12

Kote top. niv. i meter (tal):

Sider (vælg mellem lige-lodret, lige-let skrå, lige-skrå, konkav, konveks, uregelmæssig):lige-lodret

Bund (vælg mellem spids, afrundet, flad, skrå, uregelmæssig):flad

Snitorientering (venstre side af snit først):syd-nord

Udgravet stratigrafisk (Ja/Nej):nej

Snittet (Ja/Nej):ja

Tømt (Ja/Nej):nej

Beskrivelse (Tekst):fyldskifte

mørkt homogent sandet ler med enkelte trækulsnister.

<Slut anlægsbeskrivelse>

Tegninger: T2

Foto: 5451/67

Består af:

Indgår i:

Fund:

Lag:

A261

Stolpehul, Tagstolpehul, Udateret

<Start anlægsbeskrivelse>

Er anlægget afsluttet (Ja/Nej):Ja

Længde i cm (tal):

Bredde i cm (tal): 55

Dybde i cm (tal):8

Kote top. niv. i meter (tal):

Sider (vælg mellem lige-lodret, lige-let skrå, lige-skrå, konkav, konveks, uregelmæssig):lige-skrå

Bund (vælg mellem spids, afrundet, flad, skrå, uregelmæssig):flad

Snitorientering (venstre side af snit først):sydvest-nordøst

Udgravet stratigrafisk (Ja/Nej):nej

Snittet (Ja/Nej):ja

Tømt (Ja/Nej):nej

Beskrivelse (Tekst): 1) homogent mellem -mørkt brungråt til gråligt leret sand
<Slut anlægsbeskrivelse>

Tegninger: T2
Foto:
Består af:
Indgår i: K12
Fund:
Lag:

A262

Stolpehul, Stolpehul, Udateret

<Start anlægsbeskrivelse>

Er anlægget afsluttet (Ja/Nej):Ja

Længde i cm (tal):

Bredde i cm (tal):143

Dybde i cm (tal):11

Kote top. niv. i meter (tal):

Sider (vælg mellem lige-lodret, lige-let skrå, lige-skrå, konkav, konveks, uregelmæssig):lige-let skrå

Bund (vælg mellem spids, afrundet, flad, skrå, uregelmæssig):flad

Snitorientering (venstre side af snit først):sydøst-nordvest

Udgravet stratigrafisk (Ja/Nej):nej

Snittet (Ja/Nej):ja

Tømt (Ja/Nej):nej

Beskrivelse (Tekst):stolpehul som skæres af A1005

Fyld:3) mellemgråt sandet ler iblandet gulbrunt undergrundsler iblandet enkelte sten. meget få trækulsnister

<Slut anlægsbeskrivelse>

Tegninger: T2
Foto: 5451/70
Består af:
Indgår i: K12
Fund:
Lag:

A263

Fyldskifte, Fyldskifte, Udateret

<Start anlægsbeskrivelse>

Er anlægget afsluttet (Ja/Nej):Ja

Længde i cm (tal):

Bredde i cm (tal):57

Dybde i cm (tal):9

Kote top. niv. i meter (tal):

Sider (vælg mellem lige-lodret, lige-let skrå, lige-skrå, konkav, konveks, uregelmæssig):konveks

Bund (vælg mellem spids, afrundet, flad, skrå, uregelmæssig):afrundet, flad

Snitorientering (venstre side af snit først):nordøst-sydvest

Udgravet stratigrafisk (Ja/Nej):nej
Snittet (Ja/Nej):ja
Tømt (Ja/Nej):nej
Beskrivelse (Tekst): fyldskifte muligvis bunden af lille grube
Homogent mørktgråt sandet ler som bliver lysere nedefter mod bunden
Klart afgrænset i fladen og snit - intet trækul synlig
<Slut anlægsbeskrivelse>

Tegninger: T2
Foto: 5451/68
Består af:
Indgår i:
Fund:
Lag:

A264

Stolpehul, Stolpehul, Udateret

<Start anlægsbeskrivelse>
Er anlægget afsluttet (Ja/Nej):Ja
Længde i cm (tal):
Bredde i cm (tal):40
Dybde i cm (tal):13
Kote top. niv. i meter (tal):
Sider (vælg mellem lige-lodret, lige-let skrå, lige-skrå, konkav, konveks, uregelmæssig):konvesk
Bund (vælg mellem spids, afrundet, flad, skrå, uregelmæssig):afrundet
Snitorientering (venstre side af snit først):vest-øst
Udgravet stratigrafisk (Ja/Nej):nej
Snittet (Ja/Nej):ja
Tømt (Ja/Nej):nej
Beskrivelse (Tekst):fyld af opblandet gulbrunt undergrundsmateriale - sandet ler og mellemgråt sandet ler. iblandet enkelte trækulsnister
<Slut anlægsbeskrivelse>

Tegninger: T2
Foto: 5451/73
Består af:
Indgår i:
Fund:
Lag:

A266

Stolpehul, Stolpehul, Udateret

<Start anlægsbeskrivelse>
Er anlægget afsluttet (Ja/Nej):Ja
Længde i cm (tal):
Bredde i cm (tal):60

Dybde i cm (tal):20

Kote top. niv. i meter (tal):

Sider (vælg mellem lige-lodret, lige-let skrå, lige-skrå, konkav, konveks, uregelmæssig):lige-let skrå, lige-skrå

Bund (vælg mellem spids, afrundet, flad, skrå, uregelmæssig):flad

Snitorientering (venstre side af snit først):syd-nord

Udgravet stratigrafisk (Ja/Nej):nej

Snittet (Ja/Nej):ja

Tømt (Ja/Nej):nej

Beskrivelse (Tekst):stolpehul med stolpespor.

fyld: 1) let opblandet undergrundsmateriale gulbrunt sandet ler iblandet lidt mellemgråt sandet ler.

2) stolpespor: mellem mørktgråt homogent sandet ler - meget få trækulsnister

Kommentar RBI: Stolpehullet kan være en del af K12.

<Slut anlægsbeskrivelse>

Tegninger: T2

Foto: 5451/74

Består af:

Indgår i:

Fund:

Lag:

A270

Stolpehul, Stolpehul, Udateret

<Start anlægsbeskrivelse>

Er anlægget afsluttet (Ja/Nej):Ja

Længde i cm (tal):

Bredde i cm (tal):48

Dybde i cm (tal):8

Kote top. niv. i meter (tal):

Sider (vælg mellem lige-lodret, lige-let skrå, lige-skrå, konkav, konveks, uregelmæssig):lige-let skrå

Bund (vælg mellem spids, afrundet, flad, skrå, uregelmæssig):flad

Snitorientering (venstre side af snit først):vest-øst

Udgravet stratigrafisk (Ja/Nej):nej

Snittet (Ja/Nej):ja

Tømt (Ja/Nej):nej

Beskrivelse (Tekst): stolpehulsbund

fyld: mellemgråt sandet ler opblandet med gulbrunt undergrundsler, enkelte nister af trækul

<Slut anlægsbeskrivelse>

Tegninger: T2

Foto: 5451/75

Består af:

Indgår i: K12

Fund:

Lag:

A272

Stolpehul, Stolpehul, Udateret

<Start anlægsbeskrivelse>

Er anlægget afsluttet (Ja/Nej):Ja

Længde i cm (tal):

Bredde i cm (tal):47

Dybde i cm (tal):10

Kote top. niv. i meter (tal):

Sider (vælg mellem lige-lodret, lige-let skrå, lige-skrå, konkav, konveks, uregelmæssig):lige-let skrå

Bund (vælg mellem spids, afrundet, flad, skrå, uregelmæssig):flad

Snitorientering (venstre side af snit først):vest-øst

Udgravet stratigrafisk (Ja/Nej):nej

Snittet (Ja/Nej):ja

Tømt (Ja/Nej):nej

Beskrivelse (Tekst):stolpehul med stolpespor

1) lysegråt sandet ler opblandet med gulbrunt undergrundsler

2) stolpespor. mørkegråbrunt homogent meget hmøst sandet ler med småsten.

Kommentar RBI: Der er ikke overensstemmelse mellem angivne dybde og profiltegningen, der angiver en dybde på ca. 16 cm. Fra foto 176 fremgår det, at profiltegningen må være korrekt.

<Slut anlægsbeskrivelse>

Tegninger: T2

Foto: 5451/76

Består af:

Indgår i: K12

Fund:

Lag:

A273

Stolpehul, Stolpehul, Udateret

<Start anlægsbeskrivelse>

Er anlægget afsluttet (Ja/Nej):Ja

Længde i cm (tal):

Bredde i cm (tal):54

Dybde i cm (tal):42

Kote top. niv. i meter (tal):

Sider (vælg mellem lige-lodret, lige-let skrå, lige-skrå, konkav, konveks, uregelmæssig):lige-lodret

Bund (vælg mellem spids, afrundet, flad, skrå, uregelmæssig):flad

Snitorientering (venstre side af snit først):

Udgravet stratigrafisk (Ja/Nej):nej

Snittet (Ja/Nej):ja

Tømt (Ja/Nej):nej

Beskrivelse (Tekst):stolpemed stolpespor.

fyld: 1) opblandet gulbrunt sandet ler undergrund - og mellemgråt sandet ler

2) stolpespor - samme som lag 1) dog ses i kanten af sporte lodrette striber af muldet gråt sandet ler. Og selve sporet

er iblandet lidt mere masivt undergrundsleri partier.

<Slut anlægsbeskrivelse>

Tegninger: T2
Foto: 5451/79
Består af:
Indgår i:
Fund:
Lag:

A274

Stolpehul, Stolpehul, Udateret

<Start anlægsbeskrivelse>

Er anlægget afsluttet (Ja/Nej):Ja

Længde i cm (tal):

Bredde i cm (tal):28

Dybde i cm (tal):39

Kote top. niv. i meter (tal):

Sider (vælg mellem lige-lodret, lige-let skrå, lige-skrå, konkav, konveks, uregelmæssig):lige-lodret

Bund (vælg mellem spids, afrundet, flad, skrå, uregelmæssig):flad

Snitorientering (venstre side af snit først):syd-nord

Udgravet stratigrafisk (Ja/Nej):nej

Snittet (Ja/Nej):ja

Tømt (Ja/Nej):nej

Beskrivelse (Tekst):fyld: opblandet fed undergrundsler - gulbrunt - og mørkegråt sandet ler. Enkelte trækulsnister

<Slut anlægsbeskrivelse>

Tegninger: T2
Foto: 5451/80
Består af:
Indgår i:
Fund:
Lag:

A299

Grube, Affaldsgrube, Udateret

Gennemgravet usystematisk med spade for at tilvejebringe daterende materiale. Foruden lidt keramik indeholdt gruben en del finbrændt knogle.

Tegninger:
Foto:
Består af:
Indgår i:
Fund:
Lag:

X44: Keramik diverse, Yngre Førromersk Jernalder (per.3A); X45: Brændte knogler, Udateret

A301

Grube, Affaldsgrube, Udateret

Gennemgravet usystematisk med spade for at tilvejebringe daterende materiale.

Tegninger:

Foto:

Består af:

Indgår i:

Fund: X47: Keramik diverse, Yngre Førromersk Jernalder (per.3A)

Lag:

A302

Grube, Affaldsgrube, Udateret

Gennemgravet usystematisk med spade for at tilvejebringe daterende materiale.

Tegninger:

Foto:

Består af:

Indgår i:

Fund: X46: Keramik diverse, Mell. Førromersk Jernalder (per.2)-Yngre Førromersk Jernalder (per.3A)

Lag:

A305

Stolpehul, Stolpehul, Udateret

<Start anlægsbeskrivelse>

Er anlægget afsluttet (Ja/Nej):Ja

Længde i cm (tal):

Bredde i cm (tal):44

Dybde i cm (tal):7

Kote top. niv. i meter (tal):

Sider (vælg mellem lige-lodret, lige-let skrå, lige-skrå, konkav, konveks, uregelmæssig):lige-let skrå

Bund (vælg mellem spids, afrundet, flad, skrå, uregelmæssig):flad

Snitorientering (venstre side af snit først):vest-øst

Udgravet stratigrafisk (Ja/Nej):nej

Snittet (Ja/Nej):ja

Tømt (Ja/Nej):nej

Beskrivelse (Tekst):fyld: mørkegråbrunt sandet ler med enkelte trækulsnister

<Slut anlægsbeskrivelse>

Tegninger: T2

Foto: 5451/77

Består af:

Indgår i:

Fund:

Lag:

A306

Stolpehul, Stolpehul, Udateret

<Start anlægsbeskrivelse>

Er anlægget afsluttet (Ja/Nej):Ja

Længde i cm (tal):

Bredde i cm (tal):43

Dybde i cm (tal):14

Kote top. niv. i meter (tal):

Sider (vælg mellem lige-lodret, lige-let skrå, lige-skrå, konkav, konveks, uregelmæssig):konveks

Bund (vælg mellem spids, afrundet, flad, skrå, uregelmæssig):afrundet

Snitorientering (venstre side af snit først):vest-øst

Udgravet stratigrafisk (Ja/Nej):nej

Snittet (Ja/Nej):ja

Tømt (Ja/Nej):nej

Beskrivelse (Tekst):Muæiogt lille stolpehul

Fyld: let opblandet undgrundsmateriale sandet ler - gulbrunt. + lidt lysegråt fyld som adskiller fyldet fra omgivende undergrund. En større sten i bunden i undergreunden danner naturlig grænse for dybden.

<Slut anlægsbeskrivelse>

Tegninger: T2

Foto: 5451/69

Består af:

Indgår i:

Fund:

Lag:

A309

Stolpehul, Tagstolpehul, Udateret

<Start anlægsbeskrivelse>

Er anlægget afsluttet (Ja/Nej):Ja

Længde i cm (tal):

Bredde i cm (tal):34

Dybde i cm (tal):25

Kote top. niv. i meter (tal):

Sider (vælg mellem lige-lodret, lige-let skrå, lige-skrå, konkav, konveks, uregelmæssig):lige-lodret

Bund (vælg mellem spids, afrundet, flad, skrå, uregelmæssig):flad

Snitorientering (venstre side af snit først):nord-syd

Udgravet stratigrafisk (Ja/Nej):nej

Snittet (Ja/Nej):ja

Tømt (Ja/Nej):nej

Beskrivelse (Tekst):tagbærende i k9

1) let opblandet undergrunds - gulbrunt sandet ler

2) stolpespor lysegråt sandet ler og undgrundsler - enkelte trækulsnister.

<Slut anlægsbeskrivelse>

Tegninger: T2
Foto: 5451/66
Består af:
Indgår i: K9
Fund:
Lag:

A310

Stolpehul, Stolpehul, Udateret

<Start anlægsbeskrivelse>

Er anlægget afsluttet (Ja/Nej):Ja

Længde i cm (tal):

Bredde i cm (tal):43

Dybde i cm (tal):23

Kote top. niv. i meter (tal):

Sider (vælg mellem lige-lodret, lige-let skrå, lige-skrå, konkav, konveks, uregelmæssig):lige-lodret

Bund (vælg mellem spids, afrundet, flad, skrå, uregelmæssig):flad

Snitorientering (venstre side af snit først):vest-øst

Udgravet stratigrafisk (Ja/Nej):nej

Snittet (Ja/Nej):ja

Tømt (Ja/Nej):nej

Beskrivelse (Tekst):stolpehul

Fyld: homogent gråbrunt sandet ler med enkelte trækulsnister

<Slut anlægsbeskrivelse>

Tegninger: T2
Foto: 5451/92, 5451/93
Består af:
Indgår i: K10
Fund:
Lag:

A311

Stolpehul, Stolpehul, Udateret

<Start anlægsbeskrivelse>

Er anlægget afsluttet (Ja/Nej):Ja

Længde i cm (tal):

Bredde i cm (tal):40

Dybde i cm (tal):14

Kote top. niv. i meter (tal):

Sider (vælg mellem lige-lodret, lige-let skrå, lige-skrå, konkav, konveks, uregelmæssig):konveks

Bund (vælg mellem spids, afrundet, flad, skrå, uregelmæssig):afrundet

Snitorientering (venstre side af snit først):øst-vest

Udgravet stratigrafisk (Ja/Nej):nej

Snittet (Ja/Nej):ja

Tømt (Ja/Nej):nej

Beskrivelse (Tekst):stolpehul med stolpespor.

1) let opblandet undergrund ler gulbrunt sandet ler.

2) lidt mørkere end 1) ellers det samme. stolpespor

<Slut anlægsbeskrivelse>

Tegninger: T2

Foto: 5451/95

Består af:

Indgår i: K10

Fund:

Lag:

A1000

Stolpehul, Tagstolpehul, Udateret

<Start anlægsbeskrivelse>

Er anlægget afsluttet (Ja/Nej):Ja

Længde i cm (tal):70

Bredde i cm (tal):46

Dybde i cm (tal):14

Kote top. niv. i meter (tal):

Sider (vælg mellem lige-lodret, lige-let skrå, lige-skrå, konkav, konveks, uregelmæssig):lige-lodret

Bund (vælg mellem spids, afrundet, flad, skrå, uregelmæssig):flad, uregelmæssig

Snitorientering (venstre side af snit først):syd-nord

Udgravet stratigrafisk (Ja/Nej):nej

Snittet (Ja/Nej):ja

Tømt (Ja/Nej):nej

Beskrivelse (Tekst): Tagbærende i K2. Fundet ca. 5 cm under agerren. Ikke indmålt. Langoval form: Lettere diffus afgrænsning i snit, der dog ses som et brud på den mere lerholdige undergrund. Fyld: Lyst til mellebrungråt sandet ler spættet med mellebrungult sandet ler og trækulsnister.

<Slut anlægsbeskrivelse>

Tegninger: T1

Foto: 5451/22

Består af:

Indgår i: K2

Fund: X10: til flotering , Udateret

Lag:

A1001

Stolpehul, Tagstolpehul, Udateret

<Start anlægsbeskrivelse>

Er anlægget afsluttet (Ja/Nej):Ja

Længde i cm (tal):

Bredde i cm (tal):45

Dybde i cm (tal):20

Kote top. niv. i meter (tal):

Sider (vælg mellem lige-lodret, lige-let skrå, lige-skrå, konkav, konveks, uregelmæssig):lige-lodret

Bund (vælg mellem spids, afrundet, flad, skrå, uregelmæssig):flad

Snitorientering (venstre side af snit først):syd-nord

Udgravet stratigrafisk (Ja/Nej):nej

Snittet (Ja/Nej):ja

Tømt (Ja/Nej):nej

Beskrivelse (Tekst):Tagbærende i K2. Fundet ca. 5 cm under agerren. Langovalt fyldskifte med let diffus afgrænsning.

Rimeligt velafgrænset i profil. Fyld af mellebrungråt sandet ler let spættet med mørkt brungult sandet ler og trækulsnister. Init: RBI

<Slut anlægsbeskrivelse>

Tegninger: T1

Foto: 5451/23

Består af:

Indgår i: K2

Fund: X11: til flotering , Udateret

Lag:

A1002

Stolpehul, Tagstolpehul, Udateret

<Start anlægsbeskrivelse>

Er anlægget afsluttet (Ja/Nej):Ja

Længde i cm (tal):

Bredde i cm (tal):34

Dybde i cm (tal):32

Kote top. niv. i meter (tal):

Sider (vælg mellem lige-lodret, lige-let skrå, lige-skrå, konkav, konveks, uregelmæssig):lige-lodret

Bund (vælg mellem spids, afrundet, flad, skrå, uregelmæssig):flad

Snitorientering (venstre side af snit først):syd-nord

Udgravet stratigrafisk (Ja/Nej):nej

Snittet (Ja/Nej):ja

Tømt (Ja/Nej):nej

Beskrivelse (Tekst): Tagbærende i K5. 1) Heterogent mellem brungråt sandet ler opblandet med gulbrunt sandet ler , spredte trækulsnister. Init: JBS

<Slut anlægsbeskrivelse>

Tegninger: T1

Foto: 5451/17

Består af:

Indgår i: K5

Fund: X33: til flotering , Udateret

Lag:

A1003

Stolpehul, Tagstolpehul, Udateret

<Start anlægsbeskrivelse>

Er anlægget afsluttet (Ja/Nej):Ja

Længde i cm (tal):

Bredde i cm (tal):38

Dybde i cm (tal):16

Kote top. niv. i meter (tal):

Sider (vælg mellem lige-lodret, lige-let skrå, lige-skrå, konkav, konveks, uregelmæssig):lige-skrå

Bund (vælg mellem spids, afrundet, flad, skrå, uregelmæssig):afrundet

Snitorientering (venstre side af snit først):

Udgravet stratigrafisk (Ja/Nej):nej

Snittet (Ja/Nej):ja

Tømt (Ja/Nej):nej

Beskrivelse (Tekst):Ikke indmålt- stolpe. Fyld: Mellembrungråt sandet ler med trækulsnister. Init: RBI

<Slut anlægsbeskrivelse>

Tegninger: T1

Foto: 5451/57

Består af:

Indgår i: K8

Fund:

Lag:

A1005

Stolpehul, Stolpehul, Udateret-Udateret

<Start anlægsbeskrivelse>

Er anlægget afsluttet (Ja/Nej):Ja

Længde i cm (tal):

Bredde i cm (tal):41

Dybde i cm (tal):27

Kote top. niv. i meter (tal):

Sider (vælg mellem lige-lodret, lige-let skrå, lige-skrå, konkav, konveks, uregelmæssig):lige-lodret

Bund (vælg mellem spids, afrundet, flad, skrå, uregelmæssig):afrundet

Snitorientering (venstre side af snit først):sydøst-nordvest

Udgravet stratigrafisk (Ja/Nej):nej

Snittet (Ja/Nej):ja

Tømt (Ja/Nej):nej

Beskrivelse (Tekst):A1005 skærer A262 - A1005 ej indmålt

Fyld: 1) hetrogent opblandet undergrundsmateriale gulbrunt sandet ler og lyst - mellemgråt sandet ler. 2) I bunden mod nord ses et mørkegråt parti - muligvis nedskredet muld fra gennegravningen A262 (dog mørkere fyld end denne) eller en mulig dyregang.

<Slut anlægsbeskrivelse>

Tegninger: T2
Foto: 5451/70
Består af:
Indgår i:
Fund:
Lag:

A1006

Stolpehul, Tagstolpehul, Udateret

<Start anlægsbeskrivelse>

Er anlægget afsluttet (Ja/Nej):Ja

Længde i cm (tal):

Bredde i cm (tal): 30

Dybde i cm (tal):32

Kote top. niv. i meter (tal):

Sider (vælg mellem lige-lodret, lige-let skrå, lige-skrå, konkav, konveks, uregelmæssig):lige-lodret

Bund (vælg mellem spids, afrundet, flad, skrå, uregelmæssig):flad

Snitorientering (venstre side af snit først):øst-vest

Udgravet stratigrafisk (Ja/Nej):nej

Snittet (Ja/Nej):ja

Tømt (Ja/Nej):nej

Beskrivelse (Tekst):stolpehul tagbærende.

Fyld: opblandet gulbrunt undergrundsler med mellemgråt sandet ler med en enkelte trækulsnister.

Ej indmålt.

<Slut anlægsbeskrivelse>

Tegninger: T2
Foto: 5451/89
Består af:
Indgår i: K11
Fund:
Lag:

FundListe

| Fund | Materiale | Genstand | Datering | Anlæg |
|----------------------|------------------|-----------------|---|-------|
| Kampagne: 19-09-2013 | | | | |
| X1 | Metal, andet | Skilling Chr. 7 | Nyere tid (1661 -)- Nyere tid (1661 -) | |
| X2 | Keramik / oldtid | Keramik diverse | Yngre Førromersk Jernalder (per.3A) | A42 |
| X3 | Keramik / oldtid | Sideskår | Ældre Jernalder | A73 |
| X4 | Keramik / oldtid | Sideskår | Ældre Jernalder | A72 |
| X5 | Keramik / oldtid | Sideskår | Ældre Jernalder | A81 |
| X6 | Jord | til flotering | Udateret | A42 |
| X7 | Jord | til flotering | Udateret | A41 |
| X8 | Jord | til flotering | Udateret | A43 |
| X9 | Jord | til flotering | Udateret | A44 |
| X10 | Jord | til flotering | Udateret | A1000 |
| X11 | Jord | til flotering | Udateret | A1001 |
| X12 | Jord | til flotering | Udateret | A69 |
| X13 | Jord | til flotering | Udateret | A62 |
| X14 | Jord | til flotering | Udateret | A72 |
| X15 | Jord | til flotering | Udateret | A73 |
| X16 | Jord | til flotering | Udateret | A83 |
| X17 | Jord | til flotering | Udateret | A81 |
| X18 | Keramik / oldtid | Hank/øsken/knop | Ældre Jernalder | A60 |
| X19 | Keramik / oldtid | Sideskår | Ældre Jernalder | A107 |
| X20 | Keramik / oldtid | Keramik diverse | Yngre Førromersk | A106 |

| | | | | |
|-----|------------------|-----------------|--|-------|
| | | | Jernalder (per.3A)- Yngre Førromersk Jernalder (per.3A) | |
| X21 | Flint | Afslag | Jernalder | A106 |
| X22 | Keramik / oldtid | Randskår | Yngre Førromersk Jernalder (per.3A) | A30 |
| X23 | Keramik / oldtid | Keramik diverse | Ældre Jernalder | A29 |
| X24 | Jord | til flotering | Udateret | A76 |
| X25 | Jord | til flotering | Udateret | A56 |
| X26 | Jord | til flotering | Udateret | A54 |
| X27 | Jord | til flotering | Udateret | A79 |
| X28 | Jord | til flotering | Udateret | A147 |
| X29 | Jord | til flotering | Udateret | A146 |
| X30 | Jord | til flotering | Udateret | A150 |
| X31 | Jord | til flotering | Udateret | A151 |
| X32 | Jord | til flotering | Udateret | A156 |
| X33 | Jord | til flotering | Udateret | A1002 |
| X34 | Jord | til flotering | Udateret | A162 |
| X35 | Jord | til flotering | Udateret | A158 |
| X36 | Jord | til flotering | Udateret | A47 |
| X37 | Jord | til flotering | Udateret | A48 |
| X38 | Jord | til flotering | Udateret | A66 |
| X39 | Jord | til flotering | Udateret | A63 |
| X40 | Keramik / oldtid | Keramik diverse | Mell. Førromersk Jernalder (per.2)- Yngre Førromersk Jernalder (per.3A) | A152 |

| | | | | |
|-----|---------------------|-----------------------------------|--|------|
| X41 | Keramik / oldtid | Sideskår | Ældre Jernalder | A43 |
| X42 | Keramik / oldtid | Sideskår | Ældre Jernalder | A63 |
| X43 | Keramik / oldtid | Sideskår | Ældre Jernalder | A69 |
| X44 | Keramik / oldtid | Keramik diverse | Yngre Førromersk Jernalder (per.3A) | A299 |
| X45 | Zoologisk materiale | Brændte knogler | Udateret | A299 |
| X46 | Keramik / oldtid | Keramik diverse | Mell. Førromersk Jernalder (per.2)- Yngre Førromersk Jernalder (per.3A) | A302 |
| X47 | Keramik / oldtid | Keramik diverse | Yngre Førromersk Jernalder (per.3A) | A301 |
| X48 | Keramik / oldtid | Keramik diverse | Ældre Jernalder | A207 |
| X49 | Keramik / oldtid | Karside / rand-bug, uornamenteret | Mell. Førromersk Jernalder (per.2)- Yngre Førromersk Jernalder (per.3A) | A191 |
| X50 | Keramik / oldtid | Sideskår | Ældre Jernalder | A215 |

Fundbeskrivelse

Kampagne: 19-09-2013

X1

Metal, andet, Skilling Chr. 7, Nyere tid (1661 -)-Nyere tid (1661 -)

Chr.7 Skilling 177(1)?. Detektorfund fra mark 1,5 m vest og 0,4 m syd for NØ-hjørnet af felt.

Tegninger:

Foto:

Anlæg:

Fund:

Lag

X2

Keramik / oldtid, Keramik diverse, Yngre Førromersk Jernalder (per.3A)

2 små skår heraf 1 med rand, meget groftmagret, tyndvægget, med udfaldende, bredt indvendigt facetteret randprofil.

Tegninger:

Foto:

Anlæg: A42

Fund:

Lag

X3

Keramik / oldtid, Sideskår, Ældre Jernalder

2 skår. Mellemvæggede, groftmagrede, det ene med sortbrændt ydre, det andet med lyst rødbrunt brændt, beklasket overflade.

Tegninger:

Foto:

Anlæg: A73

Fund:

Lag

X4

Keramik / oldtid, Sideskår, Ældre Jernalder

4 stumper af tyndvægget, glitet mellemgråbrunt gods.

Tegninger:

Foto:

Anlæg: A72

Fund:

Lag

X5

Keramik / oldtid, Sideskår, Ældre Jernalder

5 små skår. Groftmagrede, ujævnt brændte, tyk-, mellem- og tyndvægget gods.

Tegninger:

Foto:

Anlæg: A81

Fund:

Lag

X18

Keramik / oldtid, Hank/øsken/knop, Ældre Jernalder

skår med hankansats og tre tilhørende stumper. Bred overgang til hank, men hankens form ubestemmelig.

Tegninger:

Foto:

Anlæg: A60

Fund:

Lag

X19

Keramik / oldtid, Sideskår, Ældre Jernalder

tyndvægget glittet, rundbuget skår. Mørkt rødbrunt.

Tegninger:

Foto:

Anlæg: A107

Fund:

Lag

X20

Keramik / oldtid, Keramik diverse, Yngre Førromersk Jernalder (per.3A)-Yngre Førromersk Jernalder (per.3A)

keramik, herunder randskår. Keramik fra flere kar med forskellig magring, tykkelse og brænding. Tre skår kan sættes sammen til en stærkt udfaldende rand med fire brede, indvendige facetter. Disse skår er glittede.

Tegninger:

Foto:

Anlæg: A106

Fund:

Lag

X21

Flint, Afslag, Jernalder

Et uregelmæssigt afslag med cortexdækket slagflade.

Tegninger:

Foto:

Anlæg: A106

Fund:

Lag

X22

Keramik / oldtid, Randskår, Yngre Førromersk Jernalder (per.3A)

Randskår, mørkt, glittet med kraftigt udadbøjet, let tilspidsende randprofil.

Tegninger:

Foto:

Anlæg: A30

Fund:

Lag

X23

Keramik / oldtid, Keramik diverse, Ældre Jernalder

Fem små skår bl.a. et lille rødbrændt, groftmagret randskår med let udfaldende rand fra A29 lag 2.

Tegninger:

Foto:

Anlæg: A29

Fund:

Lag

X28

Jord , til flotering , Udateret

OBS! Jordprøven er taget fra A147 men der står fejlagtigt A148 på manillamærket.

Tegninger:

Foto:

Anlæg: A147

Fund:

Lag

X40

Keramik / oldtid, Keramik diverse, Mell. Førromersk Jernalder (per.2)-Yngre Førromersk Jernalder (per.3A)

7 skår fra fler kar herunder et bundskår med smal standflade og stærkt konkavt svunget sideprofil. Formodet datering Per. II eller IIIa.

Tegninger:

Foto:

Anlæg: A152

Fund:
Lag

X41

Keramik / oldtid, Sideskår, Ældre Jernalder

2 små, relativt tyndvæggede, rødbrændte, groftmagrede skår med rounding.

Tegninger:

Foto:

Anlæg: A43

Fund:

Lag

X42

Keramik / oldtid, Sideskår, Ældre Jernalder

1 groftmagret skårstump.

Tegninger:

Foto:

Anlæg: A63

Fund:

Lag

X43

Keramik / oldtid, Sideskår, Ældre Jernalder

Relativt groftmagret, mellemgråbrunt, tyndvægget skår.

Tegninger:

Foto:

Anlæg: A69

Fund:

Lag

X44

Keramik / oldtid, Keramik diverse, Yngre Førromersk Jernalder (per.3A)

Skår og skårstumper fra flere forskellige kar med forskellig magring, tykkelse og brænding. Flere skår af glittet, tyndvægget gods, herunder også tre randskår fra mindst to forskellige kar. Det ene med kort, ufacetteret men markant udadvinklet rand. Det andet kort, mere afrundet, men også markant udadbøjet med indvendig facettering. Desuden et par små bundskår og et skår med hankansats.

Tegninger:

Foto:

Anlæg: A299

Fund:
Lag

X45

Zoologisk materiale, Brændte knogler, Udateret
tandfragmenter fra ko, jf. osteologisk rapport.

Tegninger:

Foto:

Anlæg: A299

Fund:

Lag

X46

Keramik / oldtid, Keramik diverse, Mell. Førromersk Jernalder (per.2)-Yngre Førromersk Jernalder (per.3A)

Skår, muligvis alle fra samme kar. Mellemvægget, rødbrunt, groftmagret gods. En meget stor, bred hank i to dele, meget svagt X-formet. To randskår, stærkt udfaldende ran med indvendige facetter.

Tegninger:

Foto:

Anlæg: A302

Fund:

Lag

X47

Keramik / oldtid, Keramik diverse, Yngre Førromersk Jernalder (per.3A)

Tyndvæggede skår med glittet overdel og beklasket underdel, herunder to mindre randskår med markant udfaldende rand.

Tegninger:

Foto:

Anlæg: A301

Fund:

Lag

X48

Keramik / oldtid, Keramik diverse, Ældre Jernalder

Mellemvægget, groftmagret, lyst gråbrunt skår.

Tegninger:

Foto:

Anlæg: A207

Fund:

Lag

X49

Keramik / oldtid, Karside / rand-bug, uornamenteret, Mell. Førromersk Jernalder (per.2)-Yngre Førromersk Jernalder (per.3A)

4 sammenhørende skår fra tyndvægget, mørkt gråbrunt, glittet kar med konkav underdel og konveks overdel, relativt markant, højsiddende bugknæk og kort udfaldende rand med én facet. Fundet i stolpehuls profil.

Tegninger:

Foto:

Anlæg: A191

Fund:

Lag

X50

Keramik / oldtid, Sideskår, Ældre Jernalder

1 tyk- og 1 mellemvægget skår, mellem til groftmagrede.

Tegninger:

Foto:

Anlæg: A215

Fund:

Lag

Tegningsliste

| Tegning | Målestok | Type | Anlæg | Fund | Beskrivelse | Dato | Tegner |
|----------------------|----------|---------------|--|------|------------------------|------------|--------------|
| Kampagne: 19-09-2013 | | | | | | | |
| T1 | 1:20 | Profiltegning | A6, A18, A19, A25, A26, A27, A28, A29, A30, A33, A34, A41, A42, A43, A44, A47, A48, A52, A54, A56, A59, A60, A62, A63, A64, A66, A68, A69, A72, A73, A76, A79, A81, A83, A115, A123, A124, A125, A129, A130, A141, A142, A143, A144, A145, A146, A147, A150, A151, A156, A158, A162, A1000, A1001, A1002, A1003 | | diverse stolpehulssnit | 11-03-2014 | Jeppe Skovby |
| T2 | 1:20 | Profiltegning | A187, A191, A197, A201, A205, A207, A210, A211, A213, A223, A230, A232, A235, A237, A244, A247, A248, A249, A258, A260, | | diverse stolpehulssnit | 11-03-2014 | Jeppe Skovby |

| | | | | | | | |
|--|--|--|--|--|--|--|--|
| | | | A261, A262, A263, A264, A266, A270, A272, A273, A274, A305, A306, A309, A310, A311, A1005, A1006 | | | | |
|--|--|--|--|--|--|--|--|

Fotoliste

| Billed | Motiv | Beskrivelse | Anlæg | Fund | Filmtype | Dato | Fotograf |
|----------------------|--|-------------|-------|------|---------------|------------|----------------------|
| Kampagne: 19-09-2013 | | | | | | | |
| 5451/1 | Felt 1 set fra toppen af jordbunke mod syd | | | | digitalt foto | 07-03-2014 | Rasmus Birch Iversen |
| 5451/2 | Felt 1 set fra kanten af feltet fra øst | | | | digitalt foto | 07-03-2014 | Rasmus Birch Iversen |
| 5451/3 | A42 i profil set fra øst | | A42 | | digitalt foto | 11-03-2014 | Rasmus Birch Iversen |
| 5451/4 | A41 i profil set fra øst | | A41 | | digitalt foto | 11-03-2014 | Rasmus Birch Iversen |
| 5451/5 | A43 i profil set fra øst | | A43 | | digitalt foto | 11-03-2014 | Rasmus Birch Iversen |
| 5451/6 | A141 i profil set fra syd | | A141 | | digitalt foto | 12-03-2014 | Jeppe Skovby |
| 5451/7 | A142 i profil set fra syd | | A142 | | digitalt foto | 12-03-2014 | Jeppe Skovby |
| 5451/8 | A146 i profil set fra øst | | A146 | | digitalt foto | 12-03-2014 | Jeppe Skovby |
| 5451/9 | A147 i profil set fra syd | | A147 | | digitalt foto | 12-03-2014 | Jeppe Skovby |
| 5451/10 | A64 i profil set fra øst | | A64 | | digitalt foto | 12-03-2014 | Jeppe Skovby |
| 5451/11 | A143 i profiul set fra syd | | A143 | | digitalt foto | 12-03-2014 | Jeppe Skovby |
| 5451/12 | A144 i profil set fra syd | | A144 | | digitalt foto | 12-03-2014 | Jeppe Skovby |
| 5451/13 | A145 i profil set fra syd | | A145 | | digitalt foto | 12-03-2014 | Jeppe Skovby |
| 5451/14 | A150 i profil set fra øst | | A150 | | digitalt foto | 12-03-2014 | Jeppe Skovby |

| | | | | | | | |
|---------|-----------------------------|--|-------|--|---------------|------------|----------------------|
| 5451/15 | A151 i profil set fra øst | | A151 | | digitalt foto | 12-03-2014 | Jeppe Skovby |
| 5451/16 | A156 i profil set fra øst | | A156 | | digitalt foto | 12-03-2014 | Jeppe Skovby |
| 5451/17 | A1002 i profil set fra øst | | A1002 | | digitalt foto | 12-03-2014 | Jeppe Skovby |
| 5451/18 | A158 i profil set fra øst | | A158 | | digitalt foto | 12-03-2014 | Jeppe Skovby |
| 5451/19 | A162 i profil set fra øst | | A162 | | digitalt foto | 12-03-2014 | Jeppe Skovby |
| 5451/20 | A69 i profil set fra øst | | A69 | | digitalt foto | 12-03-2014 | Rasmus Birch Iversen |
| 5451/21 | A62 i profil set fra øst | | A62 | | digitalt foto | 12-03-2014 | Rasmus Birch Iversen |
| 5451/22 | A1000 i profil set fra øst | | A1000 | | digitalt foto | 12-03-2014 | Rasmus Birch Iversen |
| 5451/23 | A1001 i profil set fra øst | | A1001 | | digitalt foto | 12-03-2014 | Rasmus Birch Iversen |
| 5451/24 | A44 i profil set fra sydøst | | A44 | | digitalt foto | 12-03-2014 | Rasmus Birch Iversen |
| 5451/25 | A33 i profil set fra øst | | A33 | | digitalt foto | 12-03-2014 | Jeppe Skovby |
| 5451/26 | A129 i profil set fra øst | | A129 | | digitalt foto | 12-03-2014 | Jeppe Skovby |
| 5451/27 | A130 i profil set fra øst | | A130 | | digitalt foto | 12-03-2014 | Jeppe Skovby |
| 5451/28 | A34 i profil set fra øst | | A34 | | digitalt foto | 12-03-2014 | Jeppe Skovby |
| 5451/29 | A72 i profil set fra øst | | A72 | | digitalt foto | 12-03-2014 | Rasmus Birch Iversen |
| 5451/30 | A29 i profil set fra øst | | A29 | | digitalt foto | 12-03-2014 | Susanne Nissen Gram |

| | | | | | | | |
|---------|------------------------------|--|-----|--|---------------|------------|----------------------|
| 5451/31 | A28 i profil set fra øst | | A28 | | digitalt foto | 12-03-2014 | Susanne Nissen Gram |
| 5451/32 | A27 i snit set fra øst | | A27 | | digitalt foto | 12-03-2014 | Susanne Nissen Gram |
| 5451/33 | A73 i profil set fra sydvest | | A73 | | digitalt foto | 12-03-2014 | Rasmus Birch Iversen |
| 5451/34 | A30 i profil set fra øst | | A30 | | digitalt foto | 12-03-2014 | Susanne Nissen Gram |
| 5451/35 | A83 i profil set fra øst | | A83 | | digitalt foto | 12-03-2014 | Rasmus Birch Iversen |
| 5451/36 | A81 i profil set fra øst | | A81 | | digitalt foto | 12-03-2014 | Rasmus Birch Iversen |
| 5451/37 | A19 i profil set fra øst | | A19 | | digitalt foto | 12-03-2014 | Jeppe Skovby |
| 5451/38 | A18 i profil set fra øst | | A18 | | digitalt foto | 12-03-2014 | Jeppe Skovby |
| 5451/39 | A26 i profil set fra øst | | A26 | | digitalt foto | 13-03-2014 | Jeppe Skovby |
| 5451/40 | A6 i profil set fra øst | | A6 | | digitalt foto | 13-03-2014 | Jeppe Skovby |
| 5451/41 | A25 i profil set fra øst | | A25 | | digitalt foto | 13-03-2014 | Susanne Nissen Gram |
| 5451/42 | A66 i profil set fra øst | | A66 | | digitalt foto | 13-03-2014 | Susanne Nissen Gram |
| 5451/43 | A66 i profil set fra øst | | A66 | | digitalt foto | 13-03-2014 | Susanne Nissen Gram |
| 5451/44 | A63 i profil set fra øst | | A63 | | digitalt foto | 13-03-2014 | Susanne Nissen Gram |
| 5451/45 | A48 i profil set fra øst | | A48 | | digitalt foto | 13-03-2014 | Jeppe Skovby |

| | | | | | | | |
|---------|--|--|------------|--|---------------|------------|----------------------|
| 5451/46 | A47 i profil set fra øst | | A47 | | digitalt foto | 13-03-2014 | Jeppe Skovby |
| 5451/47 | A60 i profil set fra øst | | A60 | | digitalt foto | 13-03-2014 | Susanne Nissen Gram |
| 5451/48 | A52 i profil set fra øst | | A52 | | digitalt foto | 13-03-2014 | Jeppe Skovby |
| 5451/49 | A59 i profil set fra øst | | A59 | | digitalt foto | 13-03-2014 | Jeppe Skovby |
| 5451/50 | A68 i profil set fra øst | | A68 | | digitalt foto | 13-03-2014 | Susanne Nissen Gram |
| 5451/51 | A76 i snit set fra syd | | A76 | | digitalt foto | 13-03-2014 | Rasmus Birch Iversen |
| 5451/52 | A54 i profil set fra øst | | A54 | | digitalt foto | 13-03-2014 | Jeppe Skovby |
| 5451/53 | A56 i profil set fra syd | | A56 | | digitalt foto | 13-03-2014 | Susanne Nissen Gram |
| 5451/54 | A79 i profil set fra syd | | A79 | | digitalt foto | 13-03-2014 | Jeppe Skovby |
| 5451/55 | A124 og A123 i profil set fra nordvest | | A123, A124 | | digitalt foto | 14-03-2014 | Rasmus Birch Iversen |
| 5451/56 | A125 i profil set fra vest | | A125 | | digitalt foto | 14-03-2014 | Rasmus Birch Iversen |
| 5451/57 | A1003 i profil set fra vest | | A1003 | | digitalt foto | 14-03-2014 | Rasmus Birch Iversen |
| 5451/58 | A115 i profil set fra syd | | A115 | | digitalt foto | 14-03-2014 | Rasmus Birch Iversen |
| 5451/59 | A232 i profil set fra øst | | A232 | | digitalt foto | 19-03-2014 | Susanne Nissen Gram |
| 5451/60 | A223 i profil set fra øst | | A223 | | digitalt foto | 19-03-2014 | Rasmus Birch Iversen |

| | | | | | | | |
|---------|--|--|-------------|--|---------------|------------|----------------------|
| 5451/61 | A230 i profil set fra øst | | A230 | | digitalt foto | 19-03-2014 | Rasmus Birch Iversen |
| 5451/62 | A237 i profil set fra øst | | A237 | | digitalt foto | 19-03-2014 | Susanne Nissen Gram |
| 5451/63 | A235 i profil set fra øst | | A235 | | digitalt foto | 19-03-2014 | Rasmus Birch Iversen |
| 5451/64 | A248 i profil set fra øst | | A248 | | digitalt foto | 19-03-2014 | Rasmus Birch Iversen |
| 5451/65 | A244 i profil set fra øst | | A244 | | digitalt foto | 19-03-2014 | Susanne Nissen Gram |
| 5451/66 | A309 i profil set fra vest | | A309 | | digitalt foto | 19-03-2014 | Susanne Nissen Gram |
| 5451/67 | A260 i profil set fra øst | | A260 | | digitalt foto | 19-03-2014 | Susanne Nissen Gram |
| 5451/68 | A263 i profil set fra nordvest | | A263 | | digitalt foto | 20-03-2014 | Susanne Nissen Gram |
| 5451/69 | A306 i profil set fra syd | | A306 | | digitalt foto | 20-03-2014 | Susanne Nissen Gram |
| 5451/70 | A1005 og A262 i profil set fra nordøst | | A262, A1005 | | digitalt foto | 20-03-2014 | Susanne Nissen Gram |
| 5451/71 | A249 i profil set fra syd | | A249 | | digitalt foto | 20-03-2014 | Susanne Nissen Gram |
| 5451/72 | A249 i profil set fra syd | | A249 | | digitalt foto | 20-03-2014 | Susanne Nissen Gram |
| 5451/73 | A264 i profil set fra syd | | A264 | | digitalt foto | 20-03-2014 | Susanne Nissen Gram |
| 5451/74 | A266 i profil | | A266 | | digitalt foto | 20-03-2014 | Susanne |

| | | | | | | | |
|---------|---------------------------------|--|------|--|---------------|------------|---------------------------|
| | set fra øst | | | | | | Nissen Gram |
| 5451/75 | A270 i profil set fra syd | | A270 | | digitalt foto | 20-03-2014 | Susanne Nissen Gram |
| 5451/76 | A272 i profil set fra syd | | A272 | | digitalt foto | 20-03-2014 | Susanne Nissen Gram |
| 5451/77 | A305 i profil set fra syd | | A305 | | digitalt foto | 20-03-2014 | Susanne Nissen Gram |
| 5451/78 | A273 i i profil set fra vest | | | | digitalt foto | 20-03-2014 | Susanne Nissen Gram |
| 5451/79 | A273 i i profil set fra vest | | A273 | | digitalt foto | 20-03-2014 | Susanne Nissen Gram |
| 5451/80 | A274 i profil set fra øst | | A274 | | digitalt foto | 20-03-2014 | Susanne Nissen Gram |
| 5451/81 | A258 i profil set fra øst | | A258 | | digitalt foto | 20-03-2014 | Susanne Nissen Gram |
| 5451/82 | A247 i profil set fra øst | | A247 | | digitalt foto | 20-03-2014 | Susanne Nissen Gram |
| 5451/83 | A197 i profil set fra syd | | A197 | | digitalt foto | 20-03-2013 | Jeppe Skovby |
| 5451/84 | A205 i profil set fra nord | | A205 | | digitalt foto | 20-03-2014 | Susanne Nissen Gram |
| 5451/85 | A207 i profil set fra nord | | A207 | | digitalt foto | 20-03-2014 | Susanne Nissen Gram |
| 5451/86 | A187 i profil set fra syd | | A187 | | digitalt foto | 20-03-2014 | Susanne Nissen Gram |
| 5451/87 | A191 i profil set fra syd | | A191 | | digitalt foto | 20-03-2014 | Jeppe Skovby |
| 5451/88 | A201 i profil | | A201 | | digitalt foto | 20-03-2014 | Susanne Nissen |

| | | | | | | | |
|---------|---|--|---------------|--|---------------|------------|---------------------------|
| | set fra syd | | | | | | Gram |
| 5451/89 | A1006 i profil set fra syd | | A1006 | | digitalt foto | 20-03-2014 | Jeppe Skovby |
| 5451/90 | A210 i profil set fra syd | | A210 | | digitalt foto | 20-03-2014 | Susanne Nissen Gram |
| 5451/91 | A213 i profil set fra nord | | A213 | | digitalt foto | 20-03-2014 | Susanne Nissen Gram |
| 5451/92 | A310 i profil set fra syd | | A310 | | digitalt foto | 20-03-2014 | Susanne Nissen Gram |
| 5451/93 | A310 i profil set fra syd | | A310 | | digitalt foto | 20-03-2014 | Susanne Nissen Gram |
| 5451/94 | A215 i profil set fra nord | | A215 | | digitalt foto | 20-03-2014 | Susanne Nissen Gram |
| 5451/95 | A311 i profil set fra nord | | A311 | | digitalt foto | 20-03-2014 | Susanne Nissen Gram |
| 5451/96 | A211 og A212 i profil set fra syd | | A211, A212 | | digitalt foto | 20-03-2014 | Susanne Nissen Gram |
| 5451/97 | A211 i profil set fra syd | | A211 | | digitalt foto | 20-03-2014 | Susanne Nissen Gram |